



COMUNE DI LISSONE

Provincia di Monza e Brianza

Piano di Governo del Territorio



PIANO DEI SERVIZI - VARIANTE 2016

SCHEDE DEI SERVIZI VOL. I

INTERESSE GENERALE - ASSISTENZA CULTO - CULTURA -
IMPIANTI TECNOLOGICI - ISTRUZIONE

modificata a seguito dell'accoglimento delle osservazioni

01-12-2021 – AGGIORNAMENTO A CURA DOTT. P.T. GIORGIO GRAJ (STUDIO SOSTER)

Gruppo di pianificazione:

Arch. Marco D. Engel

Arch. Gian Primo Doro

Arch. Valerio Testa

P.t. Alberto Benedetti (studio SosTer)

Società di Ricerca e Pianificazione

Adozione con Delibera	n°	del
Approvazione con Delibera	n°	del
Pubblicazione BURL	n°	del

AVVERTENZA

Il presente fascicolo contiene le schede di rilevamento dei servizi pubblici e di interesse pubblico esistenti, prodotte dal Piano dei Servizi 2012, aggiornate alla data del 31 luglio 2015.



Le schede sono integralmente riprodotte sulla base del modello del 2012, conservando il criterio di catalogazione dei servizi e la numerazione, alla quale viene solamente aggiunta la sigla identificativa, utile al reperimento dei servizi sulla Tav. SP 2.

Le schede dei nuovi servizi sono aggiunte in coda al catalogo; per i servizi soppressi dopo il 2012 le schede relative sono cancellate senza modificare la numerazione delle schede successive.

Sono inoltre omesse le schede degli edifici residenziali del Contratto di Quartiere LS1.

15-06-2020 - Progetto di sistemazione delle aree di proprietà ANAS spa in corrispondenza dello svincolo tra via Cellini e via Mascagni della SS.36 - Individuazione di diversa tipologia di attrezzature pubbliche o di interesse pubblico generale nel piano dei servizi ai sensi dell'art.9 comma 15 della L.R. n.12/2005

- Inserito in categoria Altri servizi nuova scheda n. 36

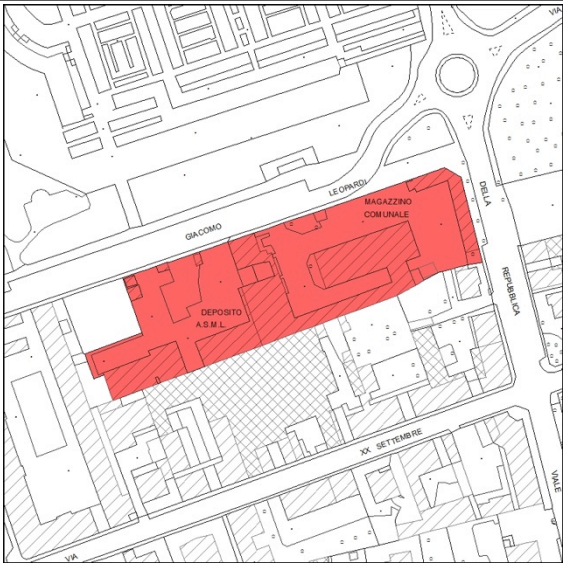

01-12-2021 - Richiesta di insediamento di un centro di formazione professionale nell'area dell'ex oratorio e della chiesa in via don Colnaghi, 1. Individuazione di diversa tipologia di attrezzature pubbliche o di interesse pubblico generale del Piano dei Servizi ai sensi dell'art. 9 comma 15 della L.R. 12/2005

Parte 1



Interesse generale e altri servizi

Categoria	Altri servizi	Servizio	Municipio
Identificativo	AL-1	Denominazione Servizio	Comune di Lissone
Localizzazione	Via Gramsci 21		
Stato di attuazione	Attuato		
Estratto database topografico		Stralcio ortofoto	
			
ST (computo Gis)		1.580,2 mq	
Presenza di parcheggi pert. di uso esclusivo		No	
Presenza di parcheggi nelle vicinanze		Si	
Presenza di spazi speciali		Si, sede della polizia locale	
Stato di conservazione dell'immobile		Buono	
Stato di conservazione della struttura		Buono	
Proprietà immobiliare	Publicca	Gestione del servizio a cura di	Publicco
Foto			
			

Categoria	Altri servizi	Servizio	Magazzino Comunale
Identificativo	AL-2	Denominazione Servizio	Magazzino Comunale
Localizzazione	Via Leopardi 12		
Stato di attuazione	Attuato		

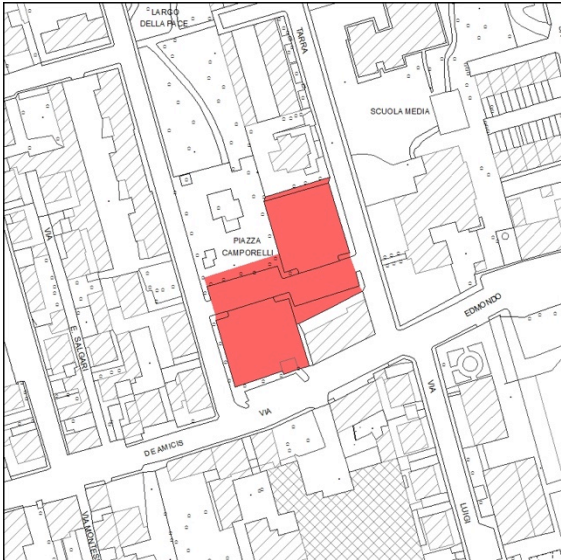



Estratto database topografico	Stralcio ortofoto
	





ST (computo Gis)	3.909 mq		
Presenza di parcheggi pert. di uso esclusivo	Si		
Presenza di parcheggi nelle vicinanze	Si		
Presenza di spazi speciali	Alloggio del custode		
Stato di conservazione dell'immobile	Buono		
Stato di conservazione della struttura	Buono		
Proprietà immobiliare	Pubblica	Gestione del servizio a cura di	Pubblica

Foto		
-------------	---	--

Categoria	Altri servizi	Servizio	Cimitero
Identificativo	AL-3	Denominazione Servizio	Cimitero
Localizzazione	Piazza Rimembranze		
Stato di attuazione	Attuato		
Estratto database topografico		Stralcio ortofoto	
			
ST (computo Gis)		35.622,01 mq	
Presenza di parcheggi pert. di uso esclusivo		No	
Presenza di parcheggi nelle vicinanze		Si	
Presenza di spazi speciali		Alloggio del custode con relativo box auto	
Stato di conservazione dell'immobile		Buono	
Stato di conservazione della struttura		Buono	
Proprietà immobiliare	Pubblica	Gestione del servizio a cura di	Pubblico
Foto			
			

Categoria	Altri servizi	Servizio	Area mercatale
Identificativo	AL-4	Denominazione Servizio	Area mercatale (Piazzale Umiliati)
Localizzazione	Piazzale umiliati		
Stato di attuazione	Attuato		
Estratto database topografico		Stralcio ortofoto	
			
ST (computo Gis)		10.359,78 mq	
Presenza di parcheggi pert. di uso esclusivo		No	
Presenza di parcheggi nelle vicinanze		Si	
Presenza di spazi speciali		Servizi igienici	
Stato di conservazione dell'immobile		/	
Stato di conservazione della struttura		Buono	
Proprietà immobiliare	Pubblica	Gestione del servizio a cura di	Pubblico
Foto			
			

Categoria	Altri servizi	Servizio	Area mercatale
Identificativo	AL-6	Denominazione Servizio	Area mercatale (Piazza Camporelli)
Localizzazione	Piazza Camporelli		
Stato di attuazione	Attuato		
Estratto database topografico		Stralcio ortofoto	
			
ST (computo Gis)		3.639,7 mq	
Presenza di parcheggi pert. di uso esclusivo		No	
Presenza di parcheggi nelle vicinanze		Si	
Presenza di spazi speciali		No	
Stato di conservazione dell'immobile		/	
Stato di conservazione della struttura		Buono	
Proprietà immobiliare	Parte pubblica e parte asservita	Gestione del servizio a cura di	Pubblico
Foto			
			

Categoria	Comparti di edilizia sociale	Servizio	Edilizia pubblica
Identificativo	AL-7	Denominazione Servizio	Alloggi ERP n. 33
Localizzazione	Via Aliprandi 9		
Stato di attuazione	Attuato		
Estratto database topografico		Stralcio ortofoto	
			
ST (computo Gis)		2.740,54 mq	
Presenza di parcheggi pert. di uso esclusivo		Si	
Presenza di parcheggi nelle vicinanze		Si	
Presenza di spazi speciali		No	
Stato di conservazione dell'immobile		Sufficiente	
Stato di conservazione della struttura		Sufficiente	
Proprietà immobiliare	Publica	Gestione del servizio a cura di	Publico
Foto			
			

Categoria	Comparti di edilizia sociale	Servizio	Edilizia pubblica
Identificativo	AL-8	Denominazione Servizio	Alloggi ERP n. 2
Localizzazione	Via Appiani 19/21		
Stato di attuazione	Attuato		
Estratto database topografico		Stralcio ortofoto	
			
ST (computo Gis)		264,28 mq	
Presenza di parcheggi pert. di uso esclusivo		No	
Presenza di parcheggi nelle vicinanze		Si	
Presenza di spazi speciali		No	
Stato di conservazione dell'immobile		Buono	
Stato di conservazione della struttura		Buono	
Proprietà immobiliare	Pubblica	Gestione del servizio a cura di	Pubblico
Foto			
			

Categoria	Comparti di edilizia sociale	Servizio	Edilizia pubblica
Identificativo	AL-9	Denominazione Servizio	Alloggi ERP n. 33
Localizzazione	Via Botticelli 16/18/20/22/24		
Stato di attuazione	Attuato		
Estratto database topografico		Stralcio ortofoto	
			
ST (computo Gis)		4.777,24 mq	
Presenza di parcheggi pert. di uso esclusivo		Si	
Presenza di parcheggi nelle vicinanze		Si	
Presenza di spazi speciali		No	
Stato di conservazione dell'immobile		Sufficiente	
Stato di conservazione della struttura		Sufficiente	
Proprietà immobiliare	Publica/Privata	Gestione del servizio a cura di	Publica/Privata
Foto			
			

Categoria	Comparti di edilizia sociale	Servizio	Edilizia pubblica
Identificativo	AL-10	Denominazione Servizio	Alloggi ERP n. 74
Localizzazione	Via Ferrucci 5/7/9		
Stato di attuazione	Attuato		
Estratto database topografico		Stralcio ortofoto	
			
ST (computo Gis)		4.552,82 mq	
Presenza di parcheggi pert. di uso esclusivo		Si	
Presenza di parcheggi nelle vicinanze		Si	
Presenza di spazi speciali		Attività commerciali al piano terra	
Stato di conservazione dell'immobile		Sufficiente	
Stato di conservazione della struttura		Sufficiente	
Proprietà immobiliare	Pubblica/Privata	Gestione del servizio a cura di	Pubblica/Privata
Foto			
			




Categoria	Comparti di edilizia sociale	Servizio	Edilizia pubblica
Identificativo	AL-11	Denominazione Servizio	Alloggi ERP n. 10
Localizzazione	Via Lamarmora 9		
Stato di attuazione	Attuato		
Estratto database topografico		Stralcio ortofoto	
			
ST (computo Gis)		1.224,88 mq	
Presenza di parcheggi pert. di uso esclusivo		Si	
Presenza di parcheggi nelle vicinanze		No	
Presenza di spazi speciali		No	
Stato di conservazione dell'immobile		Sufficiente	
Stato di conservazione della struttura		Sufficiente	
Proprietà immobiliare	Pubblica	Gestione del servizio a cura di	Pubblico
Foto			
			


Categoria	Comparti di edilizia sociale	Servizio	Edilizia pubblica
Identificativo	AL-12	Denominazione Servizio	Alloggi ERP n. 30
Localizzazione	Piazza della lega lombarda 1		
Stato di attuazione	Attuato		
Estratto database topografico		Stralcio ortofoto	
			
ST (computo Gis)	916,55 mq		
Presenza di parcheggi pert. di uso esclusivo	No		
Presenza di parcheggi nelle vicinanze	Si		
Presenza di spazi speciali	No		
Stato di conservazione dell'immobile	Ottimo		
Stato di conservazione della struttura	Ottimo		
Proprietà immobiliare	Pubblica	Gestione del servizio a cura di	Pubblico
Foto			
			

Categoria	Comparti di edilizia sociale	Servizio	Edilizia pubblica
Identificativo	AL-13	Denominazione Servizio	Alloggi ERP n. 12
Localizzazione	Via Montelungo 5		
Stato di attuazione	Attuato		
Estratto database topografico		Stralcio ortofoto	
			
ST (computo Gis)		1.142,63 mq	
Presenza di parcheggi pert. di uso esclusivo		Si	
Presenza di parcheggi nelle vicinanze		Si	
Presenza di spazi speciali		No	
Stato di conservazione dell'immobile		Buono	
Stato di conservazione della struttura		Buono	
Proprietà immobiliare	Pubblica	Gestione del servizio a cura di	Pubblico
Foto			
			

Categoria	Comparti di edilizia sociale	Servizio	Edilizia pubblica
Identificativo	AL-14	Denominazione Servizio	Alloggi ERP n. 15
Localizzazione	Via Murri 70/72/76/78		
Stato di attuazione	Attuato		
Estratto database topografico		Stralcio ortofoto	
			
ST (computo Gis)		2.017,45 mq	
Presenza di parcheggi pert. di uso esclusivo		Si	
Presenza di parcheggi nelle vicinanze		Si	
Presenza di spazi speciali		No	
Stato di conservazione dell'immobile		Sufficiente	
Stato di conservazione della struttura		Sufficiente	
Proprietà immobiliare	Pubblica/Privata	Gestione del servizio a cura di	Pubblico/Privato
Foto			
			

Categoria	Comparti di edilizia sociale	Servizio	Edilizia pubblica
Identificativo	AL-15	Denominazione Servizio	Alloggi ERP n. 17
Localizzazione	Via Negri 2/4/6		
Stato di attuazione	Attuato		
Estratto database topografico		Stralcio ortofoto	
			
ST (computo Gis)		1.570,16 mq	
Presenza di parcheggi pert. di uso esclusivo		Si	
Presenza di parcheggi nelle vicinanze		Si	
Presenza di spazi speciali		No	
Stato di conservazione dell'immobile		Sufficiente	
Stato di conservazione della struttura		Sufficiente	
Proprietà immobiliare	Pubblica	Gestione del servizio a cura di	Pubblico
Foto			
			





Categoria	Comparti di edilizia sociale	Servizio	Edilizia pubblica
Identificativo	AL-16	Denominazione Servizio	Alloggi ERP n. 40
Localizzazione	Via Nenni 12/16		
Stato di attuazione	Attuato		
Estratto database topografico		Stralcio ortofoto	
			
ST (computo Gis)		3.706,3 mq	
Presenza di parcheggi pert. di uso esclusivo		No	
Presenza di parcheggi nelle vicinanze		Si	
Presenza di spazi speciali		No	
Stato di conservazione dell'immobile		Buono	
Stato di conservazione della struttura		Buono	
Proprietà immobiliare	Pubblica	Gestione del servizio a cura di	Pubblico
Foto			
			

Categoria	Comparti di edilizia sociale	Servizio	Edilizia pubblica
Identificativo	AL-18	Denominazione Servizio	Alloggi ERP n. 14
Localizzazione	Via Pacinotti 82		
Stato di attuazione	Attuato		
Estratto database topografico		Stralcio ortofoto	
			
ST (computo Gis)		2.526,92 mq	
Presenza di parcheggi pert. di uso esclusivo		Si	
Presenza di parcheggi nelle vicinanze		Si	
Presenza di spazi speciali		No	
Stato di conservazione dell'immobile		Sufficiente	
Stato di conservazione della struttura		Sufficiente	
Proprietà immobiliare	Pubblica e privata	Gestione del servizio a cura di	Pubblica e privata
Foto			
			

Categoria	Comparti di edilizia sociale	Servizio	Edilizia pubblica
Identificativo	AL-19	Denominazione Servizio	Alloggi ERP n. 4
Localizzazione	Via Sauro		
Stato di attuazione	Attuato		
Estratto database topografico		Stralcio ortofoto	
			
ST (computo Gis)		4.764,38 mq	
Presenza di parcheggi pert. di uso esclusivo		Si	
Presenza di parcheggi nelle vicinanze		Si	
Presenza di spazi speciali		No	
Stato di conservazione dell'immobile		Buono	
Stato di conservazione della struttura		Buono	
Proprietà immobiliare	Pubblica/Privata	Gestione del servizio a cura di	Pubblico/Privato
Foto			
			


Categoria	Comparti di edilizia sociale	Servizio	Edilizia pubblica
Identificativo	AL-20	Denominazione Servizio	Alloggi ERP n. 12
Localizzazione	Via Vecellio 33/37		
Stato di attuazione	Attuato		
Estratto database topografico		Stralcio ortofoto	
			
ST (computo Gis)		3.835,02 mq	
Presenza di parcheggi pert. di uso esclusivo		Si	
Presenza di parcheggi nelle vicinanze		Si	
Presenza di spazi speciali		No	
Stato di conservazione dell'immobile		Sufficiente	
Stato di conservazione della struttura		Sufficiente	
Proprietà immobiliare	Pubblica/Privata	Gestione del servizio a cura di	Pubblico/Privato
Foto			
			

Categoria	Comparti di edilizia sociale	Servizio	Edilizia pubblica
Identificativo	AL-21	Denominazione Servizio	Alloggi ERP n. 11
Localizzazione	Via Volta 29/31		
Stato di attuazione	Attuato		
Estratto database topografico		Stralcio ortofoto	
			
ST (computo Gis)	1.256,81 mq		
Presenza di parcheggi pert. di uso esclusivo	Si		
Presenza di parcheggi nelle vicinanze	Si		
Presenza di spazi speciali	No		
Stato di conservazione dell'immobile	Buono		
Stato di conservazione della struttura	Buono		
Proprietà immobiliare	Pubblica e privata	Gestione del servizio a cura di	Pubblica e privata
Foto			
			

Categoria	Comparti di edilizia sociale	Servizio	Edilizia Pubblica
Identificativo	AL-23	Denominazione Servizio	Alloggi ALER
Localizzazione	Via Pietro Nenni 10		
Stato di attuazione	Attuato		
Estratto database topografico		Stralcio ortofoto	
			
ST (computo Gis)	892,69 mq		
Presenza di parcheggi pert. di uso esclusivo	No		
Presenza di parcheggi nelle vicinanze	Si		
Presenza di spazi speciali	No		
Stato di conservazione dell'immobile	Sufficiente		
Stato di conservazione della struttura	Sufficiente		
Proprietà immobiliare	Privata	Gestione del servizio a cura di	Privata
Foto			
			



Categoria	Comparti di edilizia sociale	Servizio	Edilizia pubblica
Identificativo	AL-24	Denominazione Servizio	Alloggi A.L.E.R. n. 18
Localizzazione	Via Antonio Canova 41		
Stato di attuazione	Attuato		

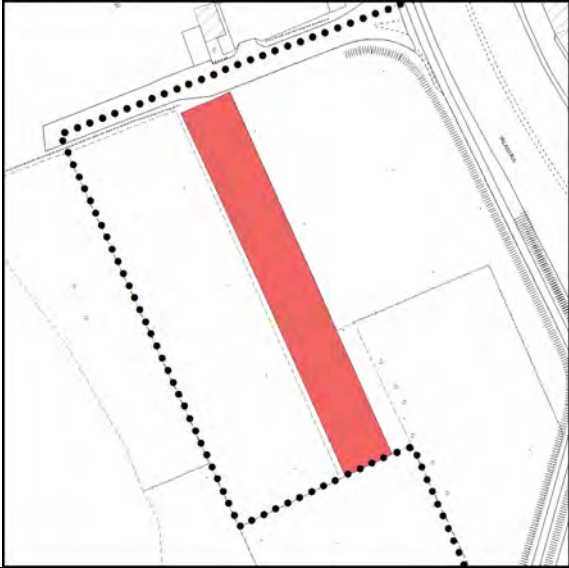



Estratto database topografico	Stralcio ortofoto
--------------------------------------	--------------------------




ST (computo Gis)	1.671,18 mq		
Presenza di parcheggi pert. di uso esclusivo	No		
Presenza di parcheggi nelle vicinanze	Si		
Presenza di spazi speciali	No		
Stato di conservazione dell'immobile	Buono		
Stato di conservazione della struttura	Buono		
Proprietà immobiliare	Privata	Gestione del servizio a cura di	Privata

Foto

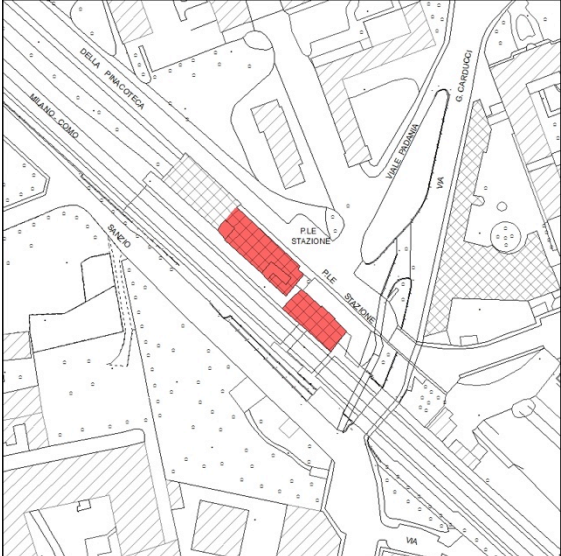



Categoria	Altri servizi	Servizio	Campo nomadi
Identificativo	AL-28	Denominazione Servizio	Campo nomadi
Localizzazione	Accesso da Via del Guado in Comune di Desio		
Stato di attuazione	Attuato		
Estratto database topografico		Stralcio ortofoto	
			
ST (computo Gis)	3.272,47 mq		
Presenza di parcheggi pert. di uso esclusivo	Sì		
Presenza di parcheggi nelle vicinanze	No		
Presenza di spazi speciali	Sì		
Stato di conservazione dell'immobile	Buono		
Stato di conservazione della struttura	Buono		
Proprietà immobiliare	Pubblica	Gestione del servizio a cura di	Pubblica
Foto			
			

Categoria	Altri servizi	Servizio	Ufficio postale
Identificativo	AL-29	Denominazione Servizio	Ufficio postale
Localizzazione	Via Palazzine/Via Po		
Stato di attuazione	Attuato		
Estratto database topografico		Stralcio ortofoto	
			
ST (computo Gis)	511,83 mq		
Presenza di parcheggi pert. di uso esclusivo	No		
Presenza di parcheggi nelle vicinanze	Si		
Presenza di spazi speciali	No		
Stato di conservazione dell'immobile	Sufficiente		
Stato di conservazione della struttura	Buono		
Proprietà immobiliare	Privata	Gestione del servizio a cura di	Privato
Foto			
			

Categoria	Altri servizi	Servizio	Servizi diversi
Identificativo	AL-30	Denominazione Servizio	Uffici ASML, sede guardie ecologiche volontarie, sede ass. Carabinieri in congedo, sede amici di Lollo
Localizzazione	Via Matteotti 158		
Stato di attuazione	Attuato		
Estratto database topografico		Stralcio ortofoto	
			
ST (computo Gis)		2.415 mq	
Presenza di parcheggi pert. di uso esclusivo		Si	
Presenza di parcheggi nelle vicinanze		No	
Presenza di spazi speciali		No	
Stato di conservazione dell'immobile		Buono	
Stato di conservazione della struttura		Buono	
Proprietà immobiliare	Pubblica	Gestione del servizio a cura di	Pubblico
Foto			
			





Categoria	Altri servizi	Servizio	Stazione FS
Identificativo	AL-31	Den. Serv.	Stazione FS
Localizzazione	Piazzale Stazione		
Stato di attuazione	Attuato		

Estratto aerofotogrammetrico	Stralcio ortofoto
	

SF	474,69 mq	
Presenza di parcheggi pert. di uso esclusivo	No	
Presenza di parcheggi nelle vicinanze	Si	
Presenza di spazi speciali	Servizi igienici, bar e sedi associazioni	
Stato di conservazione dell'immobile	Buono	
Stato di conservazione della struttura	Buono	
Proprietà immobiliare	Privata	
	Privata	Publica

Foto		
-------------	---	--

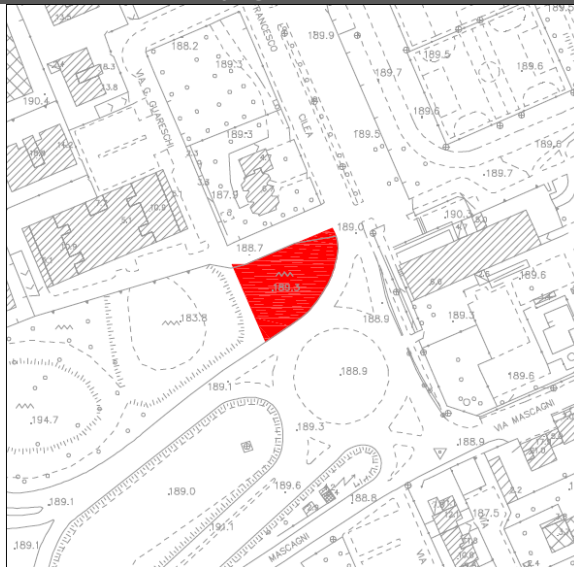
Categoria	Altri servizi	Servizio	Servizi diversi
Identificativo	AL-32	Den. Serv.	Società Labu
Localizzazione	Via della pinacoteca		
Stato di attuazione	Attuato		
Estratto aerofotogrammetrico		Stralcio ortofoto	
SF	416,99 mq		
Presenza di parcheggi pert. di uso esclusivo	No		
Presenza di parcheggi nelle vicinanze	Si		
Presenza di spazi speciali	Due colonnine elettriche e spazi ricarica		
Stato di conservazione dell'immobile	Ottimo		
Stato di conservazione della struttura	Ottimo		
Proprietà immobiliare	Pubblica	Gestione del servizio a cura di	Privata
Foto			

Categoria	Altri servizi	Servizio	Disuso
Identificativo	AL-33	Denominazione Servizio	Ex sede Polizia Municipale ed ex CPS
Localizzazione	Via Garibaldi 8		
Stato di attuazione	Dismesso		
Estratto database topografico		Stralcio ortofoto	
			
ST (computo Gis)		181,17 mq	
Presenza di parcheggi pert. di uso esclusivo		No	
Presenza di parcheggi nelle vicinanze		Si	
Presenza di spazi speciali		No	
Stato di conservazione dell'immobile		Sufficiente	
Stato di conservazione della struttura		Sufficiente	
Proprietà immobiliare	Pubblico	Gestione del servizio a cura di	N.D.
Foto			
			

Categoria	Altri servizi	Servizio	Disuso
Identificativo	AL-34	Den. Serv.	Ex sede ASL Provincia di Monza e Brianza, distaccamento di Lissone
Localizzazione	Via Garibaldi 21		
Stato di attuazione	Dismesso		
Estratto aerofotogrammetrico		Stralcio ortofoto	
SF	781,35 mq		
Presenza di parcheggi pert. di uso esclusivo	Si		
Presenza di parcheggi nelle vicinanze	Si		
Presenza di spazi speciali	Si, consultorio familiare		
Stato di conservazione dell'immobile	Discreto		
Stato di conservazione della struttura	Discreto		
Proprietà immobiliare	Pubblica	Gestione del servizio a cura di	Pubblica
Foto			

Categoria	Altri servizi	Servizio	Disuso
Identificativo	AL-35	Den. Serv.	Ex ospedale vecchio interno alla casa di riposo "Agostoni"
Localizzazione	Via Bernasconi		
Stato di attuazione	Dismesso		
Estratto aerofotogrammetrico		Stralcio ortofoto	
			
SF	673,45 mq		
Presenza di parcheggi pert. di uso esclusivo	No		
Presenza di parcheggi nelle vicinanze	Si		
Presenza di spazi speciali	No		
Stato di conservazione dell'immobile	Discreto		
Stato di conservazione della struttura	Discreto		
Proprietà immobiliare	Pubblica	Gestione del servizio a cura di	-
Foto			
			

Categoria	Altri servizi	Servizio	Area di sosta a servizio della manutenzione stradale
Identificativo	AL 36	Denominazione Servizio	Area di sosta a servizio della manutenzione stradale
Localizzazione	Via Guareschi		
Stato di attuazione	Da attuare		

Estratto database topografico

Stralcio ortofoto

ST (computo Gis)

1.017,85 mq

Presenza di parcheggi pert. di uso esclusivo

No

Presenza di parcheggi nelle vicinanze

Si

Presenza di spazi speciali

No

Stato di conservazione dell'immobile

/

Stato di conservazione della struttura

Buono

Proprietà immobiliare

Privata




Gestione del servizio a cura di

Privato





Foto

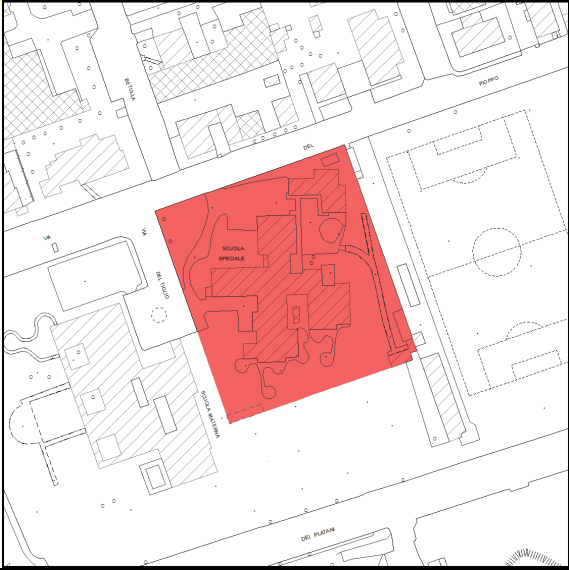




Parte 2





Assistenza

Categoria	Assistenza	Servizio	Centro Anziani
Identificativo	AS-1	Denominazione Servizio	Centro Diurno Anziani
Localizzazione	Largo Carotto		
Stato di attuazione	Attuato		
Estratto database topografico		Stralcio ortofoto	
			
ST (computo Gis)	1.984,3 mq		
Posti disponibili	/		
Presenza di parcheggi pert. di uso esclusivo	No		
Presenza di parcheggi nelle vicinanze	Si		
Presenza di spazi speciali	No		
Stato di conservazione dell'immobile	Buono		
Stato di conservazione della struttura	Buono		
Proprietà immobiliare	Pubblica	Gestione del servizio a cura di	Pubblica
Foto			

Categoria	Assistenza	Servizio	Centro sociale
Identificativo	AS-2	Denominazione Servizio	Centro sociale Botticelli
Localizzazione	Via Botticelli 14		
Stato di attuazione	Attuato		
Estratto database topografico		Stralcio ortofoto	
			
ST (computo Gis)	3.547,23 mq		
Posti disponibili	100 stanze		
Presenza di parcheggi pert. di uso esclusivo	Si		
Presenza di parcheggi nelle vicinanze	Si		
Presenza di spazi speciali	No		
Stato di conservazione dell'immobile	Buono		
Stato di conservazione della struttura	Buono		
Proprietà immobiliare	Pubblica	Gestione del servizio a cura di	Pubblico
Foto		Foto	
			


Categoria	Assistenza	Servizio	Centro assistenziale familiare e domiciliare
Identificativo	AS-4	Denominazione Servizio	Cooperativa Luciano Donghi e Cooperativa Azalea
Localizzazione	Via Pepe 3 (accesso dal Comune di Biassono)		
Stato di attuazione	Attuato		
Estratto database topografico		Stralcio ortofoto	
			
ST (computo Gis)	11.909,27 mq		
Posti disponibili	/		
Presenza di parcheggi pert. di uso esclusivo	No		
Presenza di parcheggi nelle vicinanze	Si		
Presenza di spazi speciali	Presenza di serre		
Stato di conservazione dell'immobile	Buono		
Stato di conservazione della struttura	buono		
Proprietà immobiliare	Pubblica	Gestione del servizio a cura di	Privata
Foto		Foto	
			

Categoria	Assistenza	Servizio	Centro assistenziale diurno per disabili
Identificativo	AS-5	Denominazione Servizio	Centro assistenziale diurno per disabili
Localizzazione	Via del Pioppo		
Stato di attuazione	Attuato		
Estratto database topografico		Stralcio ortofoto	
			
ST (computo Gis)	7.164,07 mq		
Posti disponibili	variabili		
Presenza di parcheggi pert. di uso esclusivo	Si		
Presenza di parcheggi nelle vicinanze	Si		
Presenza di spazi speciali	No		
Stato di conservazione dell'immobile	Buono		
Stato di conservazione della struttura	Buono		
Proprietà immobiliare	Pubblica	Gestione del servizio a cura di	Pubblico
Foto		Foto	
			

Categoria	Assistenza	Servizio	Centro assistenziale diurno per disabili
Identificativo	AS-6	Denominazione Servizio	Associazione Stefania
Localizzazione	Via Valle, via Filzi		
Stato di attuazione	Attuato		
Estratto database topografico		Stralcio ortofoto	
			
ST (computo Gis)	1.312 mq		
Iscritti	variabili		
Posti disponibili	variabili		
Presenza di parcheggi pert. di uso esclusivo	Si		
Presenza di parcheggi nelle vicinanze	Si		
Presenza di spazi speciali	No		
Stato di conservazione dell'immobile	Buono		
Stato di conservazione della struttura	Buono		
Proprietà immobiliare	Privata	Gestione del servizio a cura di	Privato
Foto	Foto		
			

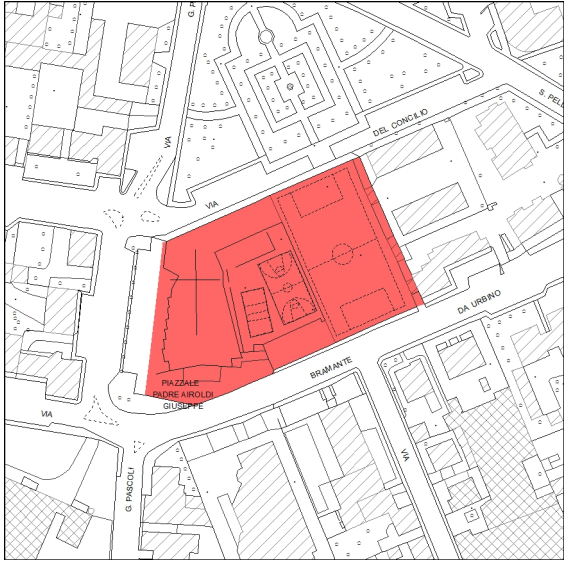



Parte 3





Culto





Categoria	Culto	Servizio	Chiesa cattolica
Identificativo	CU-1	Denominazione Servizio	Parrocchia SS. Apostoli Pietro e Paolo
Localizzazione	Piazza Papa Giovanni XXIII		
Stato di attuazione	Attuato		
Estratto database topografico		Stralcio ortofoto	
			
ST (computo Gis)		4.734,42 mq	
Presenza di parcheggi pert. di uso esclusivo		Si	
Presenza di parcheggi nelle vicinanze		Si	
Presenza di spazi speciali		No	
Stato di conservazione dell'immobile		Buono	
Stato di conservazione della struttura		Buono	
Proprietà immobiliare	Privato	Gestione del servizio a cura di	Privato
Foto			
			





Categoria	Culto	Servizio	Chiesa cattolica e servizi parrocchiali
Identificativo	CU-2	Denominazione Servizio	Parrocchia S. Giuseppe Artigiano
Localizzazione	Via Enrico Fermi 1		
Stato di attuazione	Attuato		
Estratto database topografico		Stralcio ortofoto	
			
ST (computo Gis)		13.448,25 mq	
Presenza di parcheggi pert. di uso esclusivo		Si	
Presenza di parcheggi nelle vicinanze		Si	
Presenza di spazi speciali		No	
Stato di conservazione dell'immobile		Buono	
Stato di conservazione della struttura		Buono	
Proprietà immobiliare	Privata	Gestione del servizio a cura di	Privata
Foto			
			

Categoria	Culto	Servizio	Chiesa cattolica e servizi parrocchiali
Identificativo	CU-3	Denominazione Servizio	Parrocchia Santa Maria Assunta
Localizzazione	Via Edmondo De Amicis 7		
Stato di attuazione	Attuato		
Estratto database topografico		Stralcio ortofoto	
			
ST (computo Gis)		17.415,6 mq	
Presenza di parcheggi pert. di uso esclusivo		Si	
Presenza di parcheggi nelle vicinanze		Si	
Presenza di spazi speciali		No	
Stato di conservazione dell'immobile		Buono	
Stato di conservazione della struttura		Buono	
Proprietà immobiliare	Privata	Gestione del servizio a cura di	Privata
Foto			
			





Categoria	Culto	Servizio	Chiesa cattolica e servizi parrocchiali
Identificativo	CU-4	Denominazione Servizio	Parrocchia Sacro Cuore di Gesù
Localizzazione	Via Del Concilio 20		
Stato di attuazione	Attuato		
Estratto database topografico		Stralcio ortofoto	
			
ST (computo Gis)		7.242,48 mq	
Presenza di parcheggi pert. di uso esclusivo		Si	
Presenza di parcheggi nelle vicinanze		Si	
Presenza di spazi speciali		No	
Stato di conservazione dell'immobile		Buono	
Stato di conservazione della struttura		Buono	
Proprietà immobiliare	Privata	Gestione del servizio a cura di	Privata
Foto			
			

Categoria	Culto	Servizio	Chiesa cattolica e servizi parrocchiali
Identificativo	CU-5	Denominazione Servizio	Parrocchia Madonna di Lourdes
Localizzazione	Via Guido Bacelli 21		
Stato di attuazione	Attuato		
Estratto database topografico		Stralcio ortofoto	
			
ST (computo Gis)	15.779,79 mq		
Presenza di parcheggi pert. di uso esclusivo	Si		
Presenza di parcheggi nelle vicinanze	Si		
Presenza di spazi speciali	No		
Stato di conservazione dell'immobile	Buono		
Stato di conservazione della struttura	Buono		
Proprietà immobiliare	Privata	Gestione del servizio a cura di	Privata
Foto			
			

Categoria	Culto	Servizio	Chiesa cattolica e servizi parrocchiali
Identificativo	CU-6	Denominazione Servizio	Parrocchia Cuore Immacolato di Maria
Localizzazione	Via Alfred Nobel 14		
Stato di attuazione	Attuato		
Estratto database topografico		Stralcio ortofoto	
			
ST (computo Gis)		8.441,64 mq	
Presenza di parcheggi pert. di uso esclusivo		Si	
Presenza di parcheggi nelle vicinanze		Si	
Presenza di spazi speciali		No	
Stato di conservazione dell'immobile		Buono	
Stato di conservazione della struttura		Buono	
Proprietà immobiliare	Privata	Gestione del servizio a cura di	Privata
Foto			
			

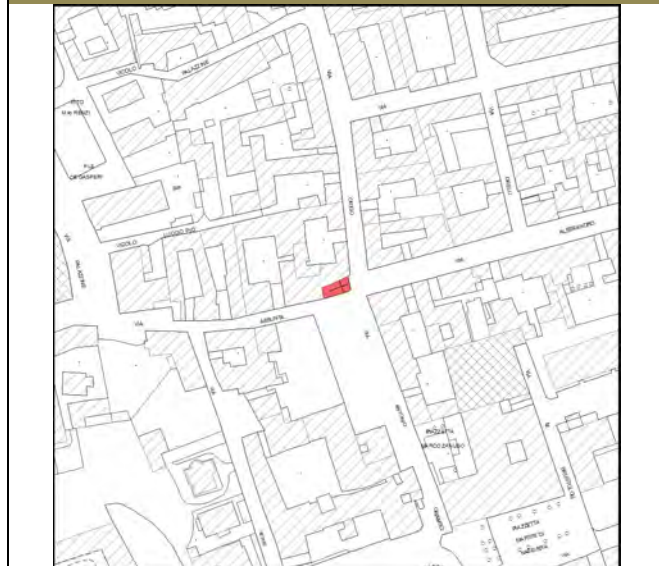
Categoria	Culto	Servizio	Chiesa cattolica e servizi parrocchiali
Identificativo	CU-7	Denominazione Servizio	Parrocchia SS. Giuseppe e Antonio M. Zaccaria
Localizzazione	Piazza Sant'Antonio M. Zaccaria		
Stato di attuazione	Attuato		
Estratto database topografico		Stralcio ortofoto	
			
ST (computo Gis)		11.467,69 mq	
Presenza di parcheggi pert. di uso esclusivo		Si	
Presenza di parcheggi nelle vicinanze		Si	
Presenza di spazi speciali		No	
Stato di conservazione dell'immobile		Buono	
Stato di conservazione della struttura		Buono	
Proprietà immobiliare	Privata	Gestione del servizio a cura di	Privata
Foto			
			

Categoria	Culto	Servizio	Chiesa cattolica
Identificativo	CU-8	Denominazione Servizio	Chiesa di San Carlo
Localizzazione	Via San Carlo		
Stato di attuazione	Attuato		
Estratto database topografico		Stralcio ortofoto	
			
ST (computo Gis)		336,8 mq	
Presenza di parcheggi pert. di uso esclusivo		No	
Presenza di parcheggi nelle vicinanze		Si	
Presenza di spazi speciali		No	
Stato di conservazione dell'immobile		Buono	
Stato di conservazione della struttura		Buono	
Proprietà immobiliare	Privata	Gestione del servizio a cura di	Privata
Foto			
			

Categoria	Culto	Servizio	Associazione testimoni di Geova
Identificativo	CU-10	Denominazione Servizio	Sala del Regno testimoni di Geova
Localizzazione	Via Locatelli 32		
Stato di attuazione	Attuato		
Estratto database topografico		Stralcio ortofoto	
			
ST (computo Gis)	2.018,79 mq		
Presenza di parcheggi pert. di uso esclusivo	Si		
Presenza di parcheggi nelle vicinanze2	No		
Presenza di spazi speciali	No		
Stato di conservazione dell'immobile	Buono		
Stato di conservazione della struttura	Buono		
Proprietà immobiliare	Privata	Gestione del servizio a cura di	Privata
Foto			
			

Categoria	Culto	Servizio	Chiesa
Identificativo	CU-11	Denominazione Servizio	Chiesa del Borgo
Localizzazione	Via Assunta, angolo via Origo		
Stato di attuazione	Attuato		

Estratto database topografico	Stralcio ortofoto
--------------------------------------	--------------------------



ST (computo Gis)	56,82 mq		
Presenza di parcheggi pert. di uso esclusivo	No		
Presenza di parcheggi nelle vicinanze	Si		
Presenza di spazi speciali	No		
Stato di conservazione dell'immobile	Buono		
Stato di conservazione della struttura	Buono		
Proprietà immobiliare	Privata	Gestione del servizio a cura di	Privata

Foto



Categoria	Culto	Servizio	Cappella di culto
Identificativo	CU-13	Denominazione Servizio	Cappella Casa di riposo Agostoni
Localizzazione	Via Santa Margherita (all' interno dell' ospedale)		
Stato di attuazione	Attuato		
Estratto database topografico		Stralcio ortofoto	
			
ST (computo Gis)	196,6 mq		
Presenza di parcheggi pert. di uso esclusivo	No		
Presenza di parcheggi nelle vicinanze	Si		
Presenza di spazi speciali	No		
Stato di conservazione dell'immobile	Buono		
Stato di conservazione della struttura	Buono		
Proprietà immobiliare	Privata	Gestione del servizio a cura di	Privata
Foto			
			

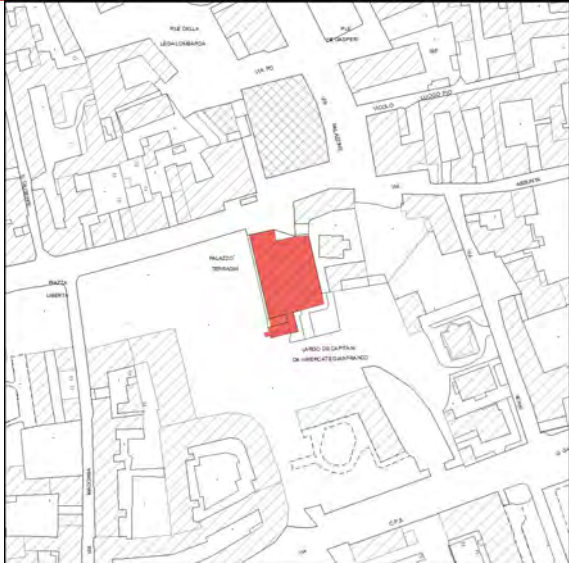

Categoria	Culto	Servizio	Cappella di culto
Identificativo	CU-14	Denominazione Servizio	Cappella di Santa Margherita
Localizzazione	Via Santa Margherita		
Stato di attuazione	Attuato		
Estratto database topografico		Stralcio ortofoto	
			
ST (computo Gis)	41,95 mq		
Presenza di parcheggi pert. di uso esclusivo	No		
Presenza di parcheggi nelle vicinanze	Si		
Presenza di spazi speciali	No		
Stato di conservazione dell'immobile	Buono		
Stato di conservazione della struttura	Buono		
Proprietà immobiliare	Privata	Gestione del servizio a cura di	Privata
Foto			
			

Parte 4

Cultura


Categoria	Cultura	Servizio	Biblioteca
Identificativo	CT-1	Denominazione Servizio	Biblioteca civica e biblioteca del mobile
Localizzazione	Piazza IV Novembre		
Stato di attuazione	Attuato		
Estratto database topografico		Stralcio ortofoto	
			
ST (computo Gis)		3.079,52 mq	
Presenza di parcheggi pert. di uso esclusivo		No	
Presenza di parcheggi nelle vicinanze		Si	
Presenza di spazi speciali		No	
Stato di conservazione dell'immobile		Buono	
Stato di conservazione della struttura		Buono	
Proprietà immobiliare	Pubblico	Gestione del servizio a cura di	Pubblico
Foto			
			





Categoria	Cultura	Servizio	Teatro comunale
Identificativo	CT-2	Denominazione Servizio	Palazzo Terragni
Localizzazione	p.zza Libertà		
Stato di attuazione	Attuato		

Estratto database topografico	Stralcio ortofoto
	





ST (computo Gis)	790,52 mq		
Presenza di parcheggi pert. di uso esclusivo	No		
Presenza di parcheggi nelle vicinanze	Si		
Presenza di spazi speciali	No		
Stato di conservazione dell'immobile	Buono		
Stato di conservazione della struttura	Buono		
Proprietà immobiliare	Publicco	Gestione del servizio a cura di	Publicco





Foto		
-------------	---	--

Categoria	Cultura	Servizio	Museo
Identificativo	CT-3	Denominazione Servizio	Museo d'Arte contemporanea
Localizzazione	Viale Padania 6		
Stato di attuazione	Attuato		
Estratto database topografico		Stralcio ortofoto	
			
ST (computo Gis)	347,3 mq		
Presenza di parcheggi pert. di uso esclusivo	No		
Presenza di parcheggi nelle vicinanze	Si		
Presenza di spazi speciali	No		
Stato di conservazione dell'immobile	Ottimo		
Stato di conservazione della struttura	Ottimo		
Proprietà immobiliare	Pubblica	Gestione del servizio a cura di	Pubblico
Foto			
			


Categoria	Cultura	Servizio	Centro civico
Identificativo	CT-4	Denominazione Servizio	Centro civico Santa Margherita
Localizzazione	Via San Domenico Savio 33		
Stato di attuazione	Attuato		
Estratto database topografico		Stralcio ortofoto	
			
ST (computo Gis)	1.284,11 mq		
Presenza di parcheggi pert. di uso esclusivo	No		
Presenza di parcheggi nelle vicinanze	Si		
Presenza di spazi speciali	Si, farmacia comunale, ambulatori medici e Poste		
Stato di conservazione dell'immobile	Buono		
Stato di conservazione della struttura	Buono		
Proprietà immobiliare	Pubblica	Gestione del servizio a cura di	Pubblico/Privato
Foto			
			


Categoria	Cultura	Servizio	Centro civico
Identificativo	CT-5	Denominazione Servizio	Centro civico Bareggia
Localizzazione	p.zza Zaccaria 13		
Stato di attuazione	Attuato		
Estratto database topografico		Stralcio ortofoto	
			
ST (computo Gis)		186,41 mq	
Presenza di parcheggi pert. di uso esclusivo		No	
Presenza di parcheggi nelle vicinanze		Si	
Presenza di spazi speciali		Si, alloggio di servizio, ambulatorio medico e centro prelievi	
Stato di conservazione dell'immobile		Buono	
Stato di conservazione della struttura		Buono	
Proprietà immobiliare	Pubblica	Gestione del servizio a cura di	Pubblico
Foto			
			

Categoria	Cultura	Servizio	Sede Associazione
Identificativo	CT-6	Denominazione Servizio	Sede ass. naz. Combattenti e reduci, sede ass. naz. Mutilati e invalidi di guerra, sede ass. naz. Marinai d'Italia
Localizzazione	Via Fiume 1		
Stato di attuazione	Attuato		
Estratto database topografico		Stralcio ortofoto	
			
ST (computo Gis)	504,47 mq		
Presenza di parcheggi pert. di uso esclusivo	No		
Presenza di parcheggi nelle vicinanze	Si		
Presenza di spazi speciali	No		
Stato di conservazione dell'immobile	Discreto		
Stato di conservazione della struttura	Discreto		
Proprietà immobiliare	Pubblica	Gestione del servizio a cura di	Privata
Foto			
			

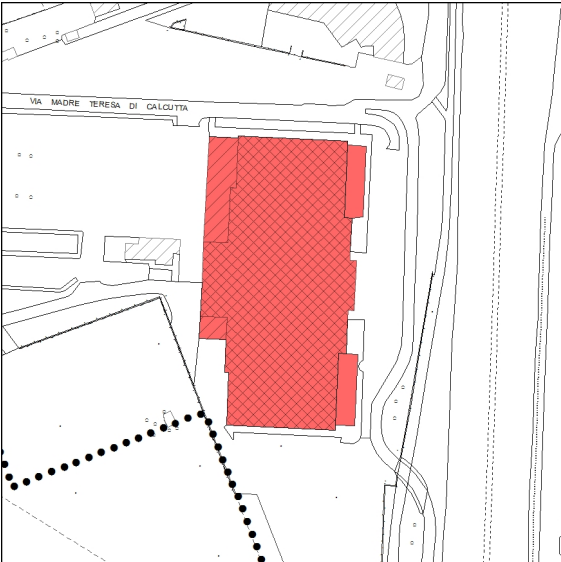

Categoria	Cultura	Servizio	Culturale
Identificativo	CT-7	Denominazione Servizio	Villa Reati
Localizzazione	Via Fiume 3		
Stato di attuazione	Attuato		
Estratto database topografico		Stralcio ortofoto	
			
ST (computo Gis)	816,54 mq		
Presenza di parcheggi pert. di uso esclusivo	No		
Presenza di parcheggi nelle vicinanze	Si		
Presenza di spazi speciali	No		
Stato di conservazione dell'immobile	Buono (presenza di vincolo specifico)		
Stato di conservazione della struttura	Buono		
Proprietà immobiliare	Pubblica	Gestione del servizio a cura di	Pubblica
Foto			
			

Categoria	Cultura	Servizio	Sede Associazione
Identificativo	CT-8	Denominazione Servizio	Sede Associazione Nazionale Caccia
Localizzazione	Via Bottego 78		
Stato di attuazione	Attuato		
Estratto database topografico		Stralcio ortofoto	
			
ST (computo Gis)		709,98 mq	
Presenza di parcheggi pert. di uso esclusivo		No	
Presenza di parcheggi nelle vicinanze		Si	
Presenza di spazi speciali		No	
Stato di conservazione dell'immobile		Buono	
Stato di conservazione della struttura		Buono	
Proprietà immobiliare	Pubblica	Gestione del servizio a cura di	Privata
Foto			
			

Categoria	Cultura	Servizio	Centro Civico
Identificativo	CT-9	Denominazione Servizio	Centro Civico "Cubotto"
Localizzazione	Via Conti 1		
Stato di attuazione	Attuato		
Estratto database topografico		Stralcio ortofoto	
			
ST (computo Gis)	412,96 mq		
Presenza di parcheggi pert. di uso esclusivo	No		
Presenza di parcheggi nelle vicinanze	Si		
Presenza di spazi speciali	No		
Stato di conservazione dell'immobile	Sufficiente		
Stato di conservazione della struttura	Sufficiente		
Proprietà immobiliare	Pubblica	Gestione del servizio a cura di	Pubblico
Foto			
			

Categoria	Cultura	Servizio	Sede Alpini
Identificativo	CT-12	Denominazione Servizio	Sede Associazione Nazionale Alpini
Localizzazione	Via Santa Margherita		
Stato di attuazione	Attuato		
Estratto database topografico		Stralcio ortofoto	
			
ST (computo Gis)		105,27 mq	
Presenza di parcheggi pert. di uso esclusivo		No	
Presenza di parcheggi nelle vicinanze		Si	
Presenza di spazi speciali		No	
Stato di conservazione dell'immobile		Buono	
Stato di conservazione della struttura		Buono	
Proprietà immobiliare	Pubblica	Gestione del servizio a cura di	Privata
Foto			
			

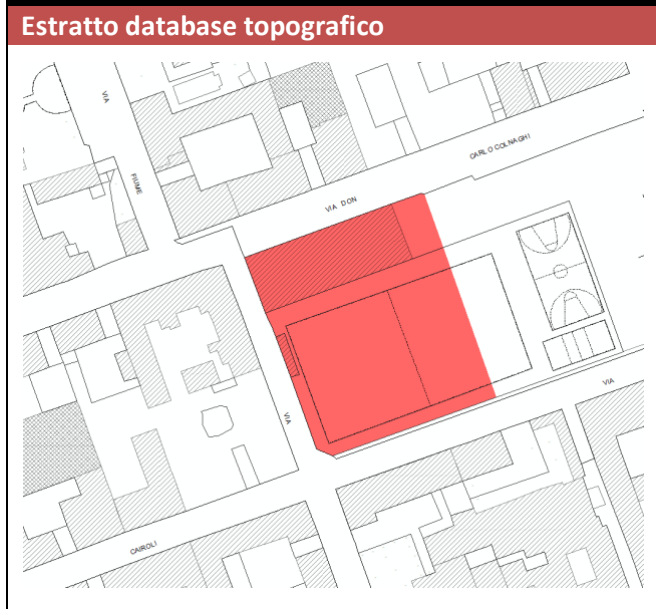
Categoria	Cultura	Servizio	Cinema Multisala
Identificativo	CT-13	Denominazione Servizio	UCI cinemas Lissone
Localizzazione	Via Madre Teresa		
Stato di attuazione	Attuato		

Estratto database topografico	Stralcio ortofoto
	

ST (computo Gis)	6111,26 mq		
Presenza di parcheggi pert. di uso esclusivo	Si		
Presenza di parcheggi nelle vicinanze	Si		
Presenza di spazi speciali	SI		
Stato di conservazione dell'immobile	Buono		
Stato di conservazione della struttura	Buono		
Proprietà immobiliare	Privata	Gestione del servizio a cura di	Privata

Foto		
-------------	---	--

Categoria	Cultura	Servizio	Cinema/Teatro
Identificativo	CT-14	Denominazione Servizio	Ex cinema Excelsior
Localizzazione	Via don Carlo Colnaghi		
Stato di attuazione	Da attuare		



ST (computo Gis)	2580,67 mq		
Presenza di parcheggi pert. di uso esclusivo	No		
Presenza di parcheggi nelle vicinanze	Si		
Presenza di spazi speciali	No		
Stato di conservazione dell'immobile	Scarso		
Stato di conservazione della struttura	Scarso		
Proprietà immobiliare	Privata	Gestione del servizio a cura di	Privata

Foto






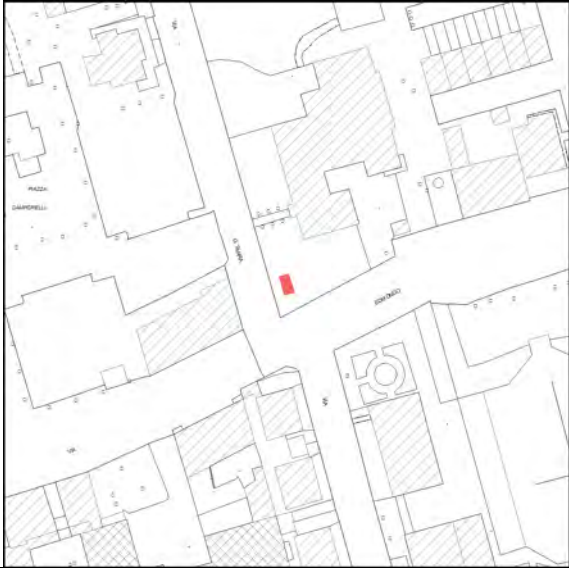



Parte 5

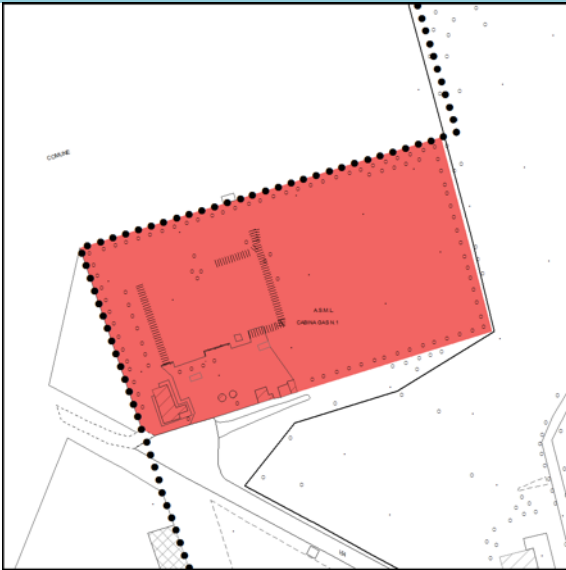



Impianti tecnologici





Categoria	Impianti tecnologici	Servizio	Pozzo acqua
Identificativo	IT-1	Denominazione Servizio	Pozzo n. 34/35 (ex n. 2)
Localizzazione	Via San Giorgio		
Stato di attuazione	Attuato		
Estratto database topografico		Stralcio ortofoto	
			
ST (computo Gis)	486,7 mq		
Presenza di parcheggi pert. di uso esclusivo	Si		
Presenza di parcheggi nelle vicinanze	No		
Presenza di spazi speciali	No		
Stato di conservazione dell'immobile	Buono		
Stato di conservazione della struttura	Buono		
Proprietà immobiliare	ASML	Gestione del servizio a cura di	ASML
Foto			
			

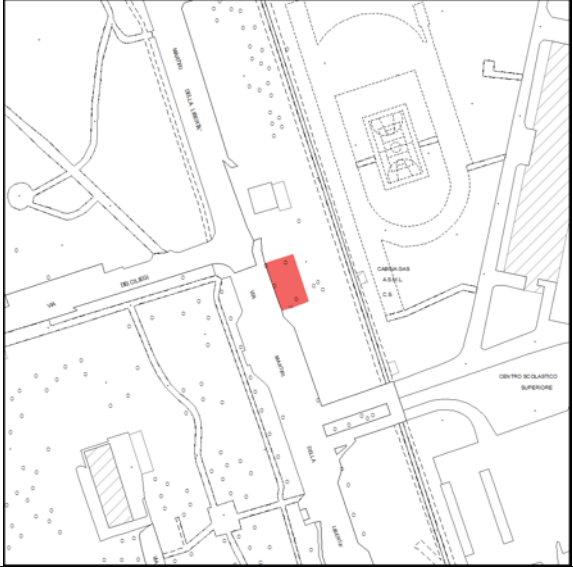



Categoria	Impianti tecnologici	Servizio	Pozzo acqua e cabina gas
Identificativo	IT-2	Denominazione Servizio	Pozzo n. 37/38 (ex n. 3) e cabina gas n. 7
Localizzazione	Viale Repubblica		
Stato di attuazione	Attuato		
Estratto rammetricotogrammetrico		Stralcio ortofoto	
			
ST (computo Gis)	499,89 mq		
Presenza di parcheggi pert. di uso esclusivo	Si		
Presenza di parcheggi nelle vicinanze	Si		
Presenza di spazi speciali	No		
Stato di conservazione dell'immobile	Buono		
Stato di conservazione della struttura	Buono		
Proprietà immobiliare	ASML	Gestione del servizio a cura di	ASML
Foto			
			

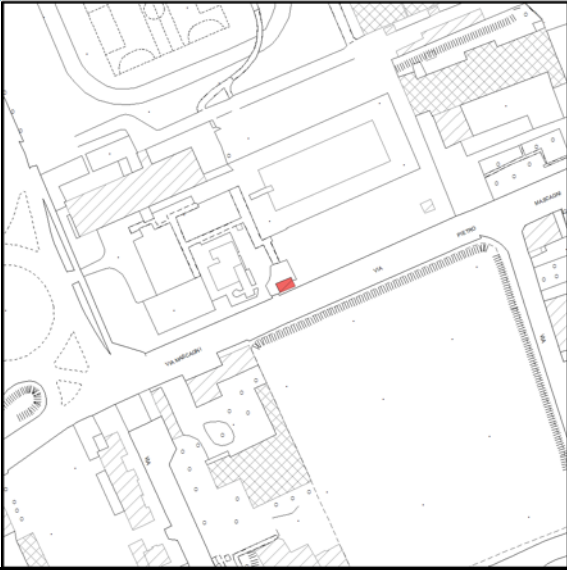



Categoria	Impianti tecnologici	Servizio	Pozzo acqua e cabina gas
Identificativo	IT-3	Denominazione Servizio	Pozzo n. 4 e cabina gas n. 15
Localizzazione	Viale Martiri della Libertà		
Stato di attuazione	Attuato		
Estratto database topografico		Stralcio ortofoto	
			
ST (computo Gis)	518,5 mq		
Presenza di parcheggi pert. di uso esclusivo	Si		
Presenza di parcheggi nelle vicinanze	Si		
Presenza di spazi speciali	No		
Stato di conservazione dell'immobile	Buono		
Stato di conservazione della struttura	Buono		
Proprietà immobiliare	ASML	Gestione del servizio a cura di	ASML
Foto			
			

Categoria	Impianti tecnologici	Servizio	Pozzo acqua
Identificativo	IT-4	Denominazione Servizio	N. 5 via De Amicis
Localizzazione	Via De Amicis		
Stato di attuazione	Attuato		
Estratto database topografico		Stralcio ortofoto	
			
ST (computo Gis)	15,4 mq		
Presenza di parcheggi pert. di uso esclusivo	No		
Presenza di parcheggi nelle vicinanze	Si		
Presenza di spazi speciali	No		
Stato di conservazione dell'immobile	Buono		
Stato di conservazione della struttura	Buono		
Proprietà immobiliare	ASML	Gestione del servizio a cura di	ASML
Foto			
			

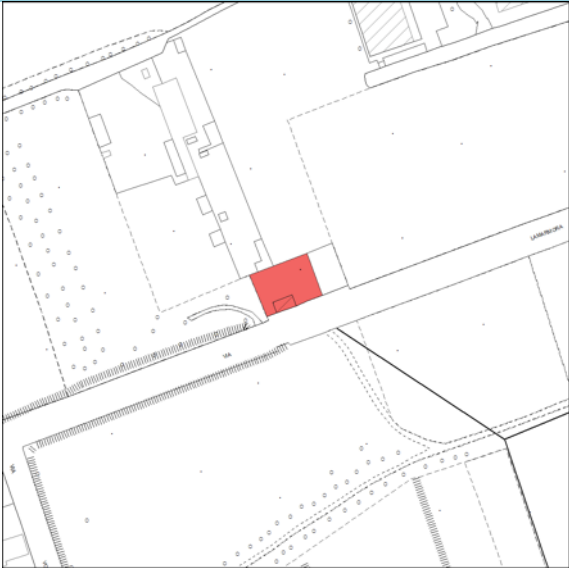



Categoria	Impianti tecnologici	Servizio	Pozzo acqua, cabina gas e impianti tecnologici
Identificativo	IT-5	Denominazione Servizio	Pozzo n. 6, cabina gas n. 1 e impianti tecnologici
Localizzazione	Via Battisti		
Stato di attuazione	Attuato		
Estratto database topografico		Stralcio ortofoto	
			
ST (computo Gis)	11.765,01 mq		
Presenza di parcheggi pert. di uso esclusivo	No		
Presenza di parcheggi nelle vicinanze	No		
Presenza di spazi speciali	No		
Stato di conservazione dell'immobile	Buono		
Stato di conservazione della struttura	Buono		
Proprietà immobiliare	RetiPiù SRL	Gestione del servizio a cura di	ASML
Foto			
			

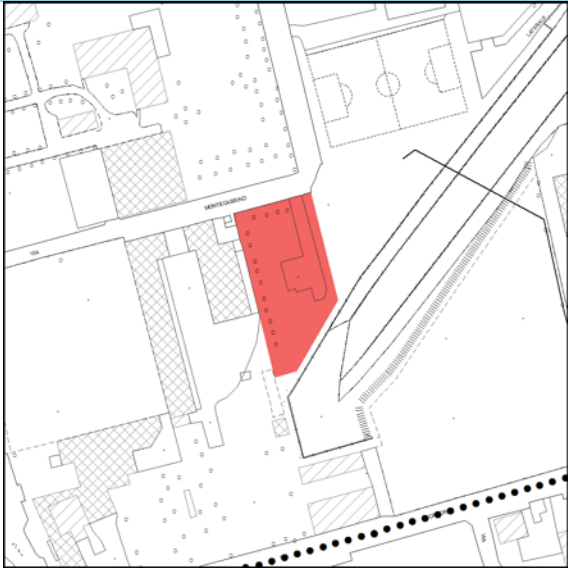



Categoria	Impianti tecnologici	Servizio	Pozzo acqua e impianto di depurazione
Identificativo	IT-6	Denominazione Servizio	Pozzo n. 7 e impianto di depurazione
Localizzazione	Via Sauro		
Stato di attuazione	Attuato		
Estratto database topografico		Stralcio ortofoto	
			
ST (computo Gis)	104,36 mq		
Presenza di parcheggi pert. di uso esclusivo	No		
Presenza di parcheggi nelle vicinanze	Si		
Presenza di spazi speciali	No		
Stato di conservazione dell'immobile	Buono		
Stato di conservazione della struttura	Buono		
Proprietà immobiliare	ASML	Gestione del servizio a cura di	ASML
Foto			
			





Categoria	Impianti	Servizio	Pozzo acqua
Identificativo	IT-7	Denominazione Servizio	Pozzo n. 8
Localizzazione	Viale Martiri della Libertà		
Stato di attuazione	Attuato		
Estratto database topografico		Stralcio ortofoto	
			
ST (computo Gis)	234,43 mq		
Presenza di parcheggi pert. di uso esclusivo	Si		
Presenza di parcheggi nelle vicinanze	Si		
Presenza di spazi speciali	No		
Stato di conservazione dell'immobile	Buono		
Stato di conservazione della struttura	Buono		
Proprietà immobiliare	ASML	Gestione del servizio a cura di	ASML
Foto			
			

Categoria	Impianti	Servizio	Pozzo acqua
Identificativo	IT-8	Denominazione Servizio	Pozzo n. 9
Localizzazione	Via Cilea Mascagni		
Stato di attuazione	Attuato		
Estratto database topografico		Stralcio ortofoto	
			
ST (computo Gis)	25,94 mq		
Presenza di parcheggi pert. di uso esclusivo	Si		
Presenza di parcheggi nelle vicinanze	Si		
Presenza di spazi speciali	No		
Stato di conservazione dell'immobile	Buono		
Stato di conservazione della struttura	Buono		
Proprietà immobiliare	ASML	Gestione del servizio a cura di	ASML
Foto			
			



Categoria	Impianti tecnologici	Servizio	Pozzo acqua e cabina gas
Identificativo	IT-9	Denominazione Servizio	Pozzo n. 27 (ex n. 12) e cabina gas n. 10
Localizzazione	Via Pacinotti		
Stato di attuazione	Attuato		
Estratto database topografico		Stralcio ortofoto	
ST (computo Gis)	184,11 mq		
Presenza di parcheggi pert. di uso esclusivo	Si		
Presenza di parcheggi nelle vicinanze	Si		
Presenza di spazi speciali	No		
Stato di conservazione dell'immobile	Buono		
Stato di conservazione della struttura	Buono		
Proprietà immobiliare	ASML	Gestione del servizio a cura di	ASML
Foto			

Categoria	Impianti	Servizio	Pozzo acqua
Identificativo	IT-10	Denominazione Servizio	Pozzo n. 32/33 (ex n. 13)
Localizzazione	Via Lamarmora		
Stato di attuazione	Attuato		
Estratto database topografico		Stralcio ortofoto	
			
ST (computo Gis)	425,5 mq		
Presenza di parcheggi pert. di uso esclusivo	Si		
Presenza di parcheggi nelle vicinanze	Si		
Presenza di spazi speciali	No		
Stato di conservazione dell'immobile	Buono		
Stato di conservazione della struttura	Buono		
Proprietà immobiliare	ASML	Gestione del servizio a cura di	ASML
Foto			
			



Categoria	Impianti	Servizio	Cabina gas
Identificativo	IT-11	Denominazione Servizio	Cabina gas n. 2
Localizzazione	Via Montecassino		
Stato di attuazione	Attuato		
Estratto database topografico		Stralcio ortofoto	
			
ST (computo Gis)	1.880,65 mq		
Presenza di parcheggi pert. di uso esclusivo	No		
Presenza di parcheggi nelle vicinanze	Si		
Presenza di spazi speciali	No		
Stato di conservazione dell'immobile	Buono		
Stato di conservazione della struttura	Buono		
Proprietà immobiliare	Privata con contratto di affitto	Gestione del servizio a cura di	Gelsia
Foto			
			

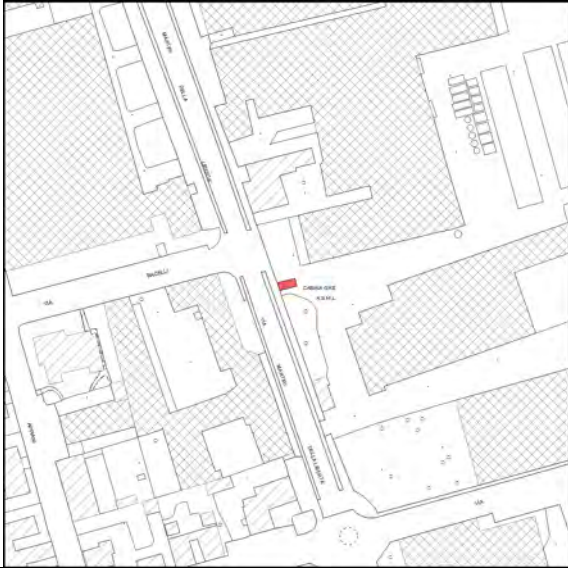



Categoria	Impianti	Servizio	Piattaforma ecologica
Identificativo	IT-13	Denominazione Servizio	Piattaforma ecologica Santa Margherita
Localizzazione	Viale delle industrie		
Stato di attuazione	Attuato		
Estratto database topografico		Stralcio ortofoto	
			
ST (computo Gis)		5.638,06 mq	
Presenza di parcheggi pert. di uso esclusivo		Si	
Presenza di parcheggi nelle vicinanze		Si	
Presenza di spazi speciali		No	
Stato di conservazione dell'immobile		Buono	
Stato di conservazione della struttura		Buono	
Proprietà immobiliare	Pubblica	Gestione del servizio a cura di	Privato
Foto			
			

Categoria	Impianti tecnologici	Servizio	Cabina Gas ASML
Identificativo	IT-14	Denominazione Servizio	Cabina gas n. 14
Localizzazione	Via Martiri della Libertà		
Stato di attuazione	Attuato		

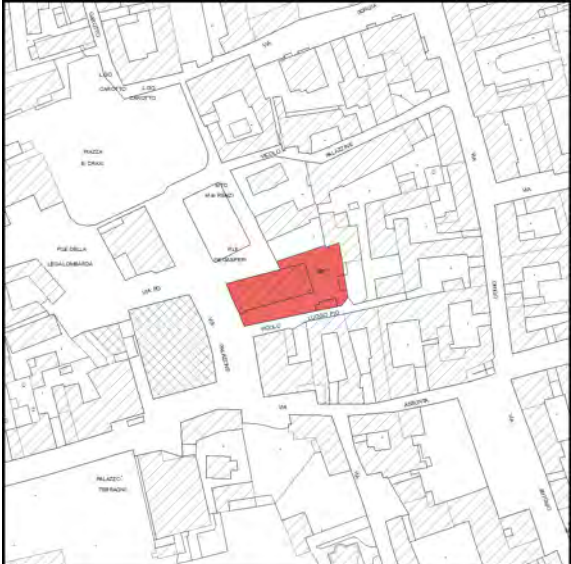

Estratto database topografico	Stralcio ortofoto
	

ST (computo Gis)	13,54 mq		
Presenza di parcheggi pert. di uso esclusivo	No		
Presenza di parcheggi nelle vicinanze	Si		
Presenza di spazi speciali	No		
Stato di conservazione dell'immobile	Sufficiente		
Stato di conservazione della struttura	Sufficiente		
Proprietà immobiliare	A.S.M.L.	Gestione del servizio a cura di	A.S.M.L.

Foto	
	




Categoria	Impianti	Servizio	Cabina Gas ASML
Identificativo	IT-15	Denominazione Servizio	Cabina Gas
Localizzazione	Via Martiri della Libertà		
Stato di attuazione	Attuato		
Estratto database topografico		Stralcio ortofoto	
			
ST (computo Gis)	23,51 mq		
Presenza di parcheggi pert. di uso esclusivo	No		
Presenza di parcheggi nelle vicinanze	Si		
Presenza di spazi speciali	No		
Stato di conservazione dell'immobile	Sufficiente		
Stato di conservazione della struttura	Sufficiente		
Proprietà immobiliare	A.S.M.L.	Gestione del servizio a cura di	A.S.M.L.
Foto			
			





Categoria	Impianti tecnologici	Servizio	Centrale Telecom
Identificativo	IT-17	Denominazione Servizio	Centrale Telecom
Localizzazione	Via Palazzine 12		
Stato di attuazione	Attuato		





Estratto database topografico	Stralcio ortofoto
	





ST (computo Gis)	955,93 mq		
Presenza di parcheggi pert. di uso esclusivo	Si		
Presenza di parcheggi nelle vicinanze	Si		
Presenza di spazi speciali	No		
Stato di conservazione dell'immobile	Buono		
Stato di conservazione della struttura	Buono		
Proprietà immobiliare	Pubblica	Gestione del servizio a cura di	Pubblica

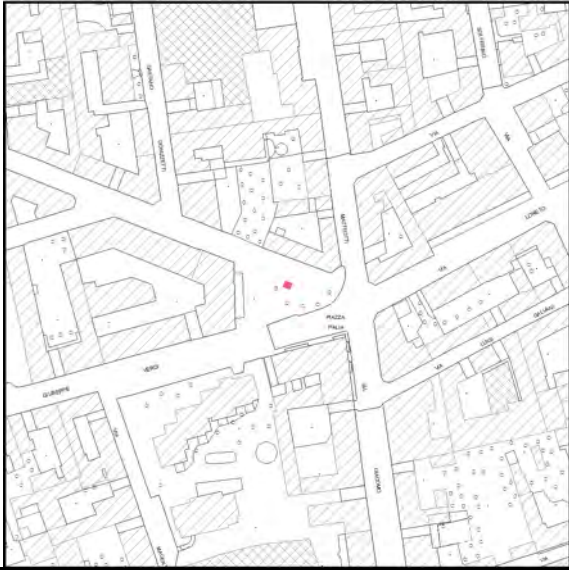



Foto	
	





Categoria	Impianti	Servizio	Cabina Gas ASML
Identificativo	IT-18	Denominazione Servizio	Cabina gas n.5
Localizzazione	Via Gioberti		
Stato di attuazione	Attuato		
Estratto database topografico		Stralcio ortofoto	
			
ST (computo Gis)	6,41 mq		
Presenza di parcheggi pert. di uso esclusivo	Si		
Presenza di parcheggi nelle vicinanze	Si		
Presenza di spazi speciali	No		
Stato di conservazione dell'immobile	Sufficiente		
Stato di conservazione della struttura	Sufficiente		
Proprietà immobiliare	Pubblica	Gestione del servizio a cura di	A.S.M.L.
Foto			
			





Categoria	Impianti tecnologici	Servizio	Pozzo acqua
Identificativo	IT-20	Denominazione Servizio	Pozzo n. 10
Localizzazione	Via Chiesa		
Stato di attuazione	Attuato		
Estratto database topografico		Stralcio ortofoto	
			
ST (computo Gis)	559 mq		
Presenza di parcheggi pert. di uso esclusivo	No		
Presenza di parcheggi nelle vicinanze	Si		
Presenza di spazi speciali	No		
Stato di conservazione dell'immobile	Buono		
Stato di conservazione della struttura	Buono		
Proprietà immobiliare	Privata	Gestione del servizio a cura di	ASML
Foto			
			

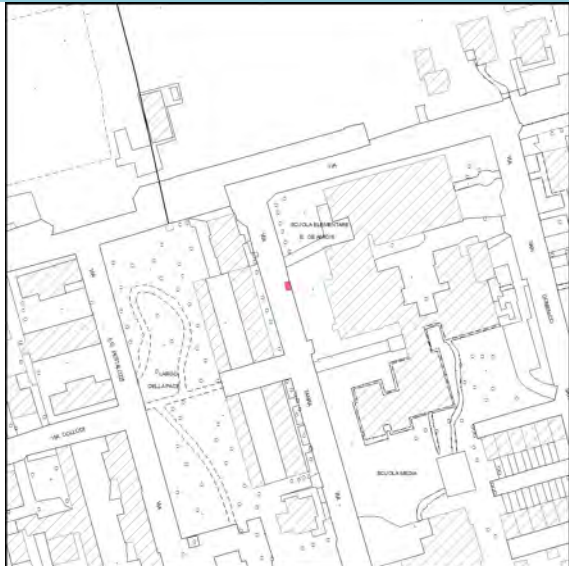



Categoria	Impianti tecnologici	Servizio	Pozzo acqua e cabina gas
Identificativo	IT-21	Denominazione Servizio	Pozzo n. 11 e cabina gas n. 8
Localizzazione	Via Lombardia		
Stato di attuazione	Attuato		
Estratto database topografico		Stralcio ortofoto	
			
ST (computo Gis)	403,84 mq		
Presenza di parcheggi pert. di uso esclusivo	No		
Presenza di parcheggi nelle vicinanze	Si		
Presenza di spazi speciali	No		
Stato di conservazione dell'immobile	Buono		
Stato di conservazione della struttura	Buono		
Proprietà immobiliare	ASML	Gestione del servizio a cura di	ASML
Foto			
			





Categoria	Impianti tecnologici	Servizio	cabina gas
Identificativo	IT-22	Denominazione Servizio	cabina gas n. 1
Localizzazione	Via Bacelli		
Stato di attuazione	Attuato		
Estratto database topografico		Stralcio ortofoto	
			
ST (computo Gis)	10,78 mq		
Presenza di parcheggi pert. di uso esclusivo	No		
Presenza di parcheggi nelle vicinanze	Si		
Presenza di spazi speciali	No		
Stato di conservazione dell'immobile	Buono		
Stato di conservazione della struttura	Buono		
Proprietà immobiliare	ASML	Gestione del servizio a cura di	ASML
Foto			
			

Categoria	Impianti tecnologici	Servizio	cabina gas
Identificativo	IT-23	Denominazione Servizio	cabina gas n. 2 -interrata-
Localizzazione	Piazza Italia		
Stato di attuazione	Attuato		
Estratto database topografico		Stralcio ortofoto	
			
ST (computo Gis)	8,75 mq		
Presenza di parcheggi pert. di uso esclusivo	No		
Presenza di parcheggi nelle vicinanze	Si		
Presenza di spazi speciali	No		
Stato di conservazione dell'immobile	/		
Stato di conservazione della struttura	Buono		
Proprietà immobiliare	ASML	Gestione del servizio a cura di	ASML
Foto			
			

Categoria	Impianti tecnologici	Servizio	cabina gas
Identificativo	IT-24	Denominazione Servizio	cabina gas n. 3 -interrata-
Localizzazione	Piazza IV Novembre		
Stato di attuazione	Attuato		
Estratto database topografico		Stralcio ortofoto	
			
ST (computo Gis)	6,88 mq		
Presenza di parcheggi pert. di uso esclusivo	No		
Presenza di parcheggi nelle vicinanze	Si		
Presenza di spazi speciali	No		
Stato di conservazione dell'immobile	/		
Stato di conservazione della struttura	Buono		
Proprietà immobiliare	ASML	Gestione del servizio a cura di	ASML
Foto			
			

Categoria	Impianti tecnologici	Servizio	cabina gas
Identificativo	IT-25	Denominazione Servizio	cabina gas n. 4 -interrata-
Localizzazione	Via Carducci		
Stato di attuazione	Attuato		
Estratto database topografico		Stralcio ortofoto	
			
ST (computo Gis)	8 mq		
Presenza di parcheggi pert. di uso esclusivo	No		
Presenza di parcheggi nelle vicinanze	Si		
Presenza di spazi speciali	No		
Stato di conservazione dell'immobile	/		
Stato di conservazione della struttura	Buono		
Proprietà immobiliare	ASML	Gestione del servizio a cura di	ASML
Foto			
			

Categoria	Impianti tecnologici	Servizio	cabina gas
Identificativo	IT-26	Denominazione Servizio	cabina gas n. 11 -interrata-
Localizzazione	Via Tarra		
Stato di attuazione	Attuato		
Estratto database topografico		Stralcio ortofoto	
			
ST (computo Gis)	8 mq		
Presenza di parcheggi pert. di uso esclusivo	No		
Presenza di parcheggi nelle vicinanze	Si		
Presenza di spazi speciali	No		
Stato di conservazione dell'immobile	/		
Stato di conservazione della struttura	Buono		
Proprietà immobiliare	ASML	Gestione del servizio a cura di	ASML
Foto			
			

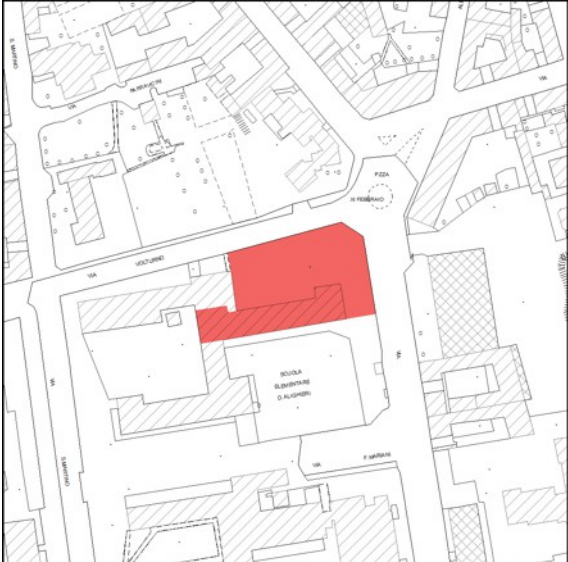



Categoria	Impianti tecnologici	Servizio	cabina gas
Identificativo	IT-27	Denominazione Servizio	cabina gas n. 12 -interrata-
Localizzazione	Via Tasso		
Stato di attuazione	Attuato		
Estratto database topografico		Stralcio ortofoto	
			
ST (computo Gis)	9 mq		
Presenza di parcheggi pert. di uso esclusivo	No		
Presenza di parcheggi nelle vicinanze	Si		
Presenza di spazi speciali	No		
Stato di conservazione dell'immobile	/		
Stato di conservazione della struttura	Buono		
Proprietà immobiliare	ASML	Gestione del servizio a cura di	ASML
Foto			
			

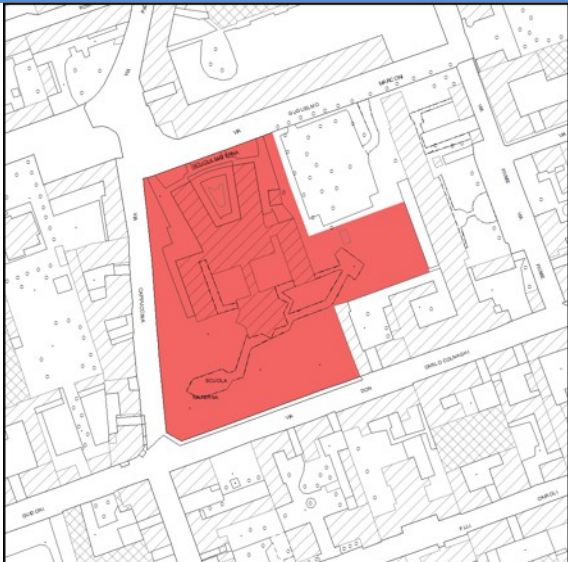



Categoria	Impianti tecnologici	Servizio	Impianto di cogenerazione
Identificativo	IT-28	Denominazione Servizio	Impianto di cogenerazione
Localizzazione	Via Lorenzo Perosi		
Stato di attuazione	Attuato		
Estratto database topografico		Stralcio ortofoto	
			
ST (computo Gis)	1.961,44 mq		
Presenza di parcheggi pert. di uso esclusivo	Si		
Presenza di parcheggi nelle vicinanze	Si		
Presenza di spazi speciali	No		
Stato di conservazione dell'immobile	Buono		
Stato di conservazione della struttura	Buono		
Proprietà immobiliare	Pubblica	Gestione del servizio a cura di	Pubblica
Foto			
			

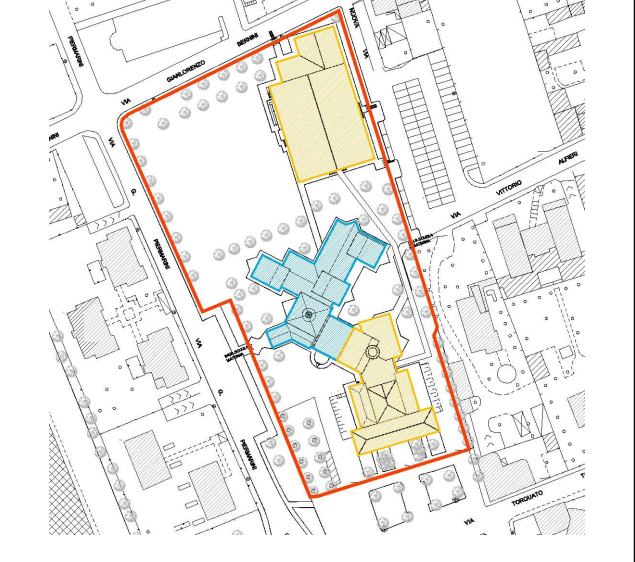



Parte 6





Istruzione

Categoria	Istruzione	Servizio	Scuola dell'infanzia
Identificativo	IS-1	Denominazione Servizio	Scuola statale dell'infanzia Tiglio
Localizzazione	Via del Tiglio 12		
Stato di attuazione	Attuato		
Estratto aerofotogrammetrico		Stralcio ortofoto	
			
Slp	813 mq	Classi	4
Posti disponibili	/	Capienza ulteriore	/
Mq/alunno	8,3 mq	Area minima	2.450 mq
Stato di conservazione dell'immobile	Buono	Stato di conservazione della struttura	Buono
Presenza di parcheggi pert. di uso esclusivo	No	Presenza di parcheggi nelle vicinanze	Si
Presenza di spazi speciali	Attrezzature sportive/palestra	No	
	Refettorio/mensa	Si	
	Aule per attività integrative/laboratori	Si	
	Spazi ricreativi	Si	
	Presenza di alloggio di abitazione	No	
	Spazi aperti pertinenziali	Si	
Proprietà immobiliare	Pubblico	Gestione del servizio a cura di	Pubblico
Foto		Foto	
			

Categoria	Istruzione	Servizio	Scuola dell'Infanzia		
Identificativo	IS-2	Denominazione Servizio	Scuola dell'Infanzia "Volturno"		
Localizzazione	Via Mariani – Via Volturno				
Stato di attuazione	Attuato				
Estratto aerofotogrammetrico			Stralcio ortofoto		
					
Slp	1390 mq	Classi	5	Iscritti	121
Posti disponibili		Capienza ulteriore		ST (computo GIS)	2.154,41 mq
Mq/alunno	11,49 mq	Area minima	3.025,00 mq	Δ	-870,59 mq
Stato di conservazione dell'immobile	Sufficiente		Stato di conservazione della struttura	Sufficiente	
Presenza di parcheggi pert. di uso esclusivo	No		Presenza di parcheggi nelle vicinanze	Si	
Presenza di spazi speciali	Attrezzature sportive/palestra		No		
	Refettorio/mensa		Si		
	Aule per attività integrative/laboratori		Si		
	Spazi ricreativi		Si		
	Presenza di alloggio di abitazione		No		
Spazi aperti pertinenziali		Si			
Proprietà immobiliare	Pubblico		Gestione del servizio a cura di	Pubblico	
Foto			Foto		
					

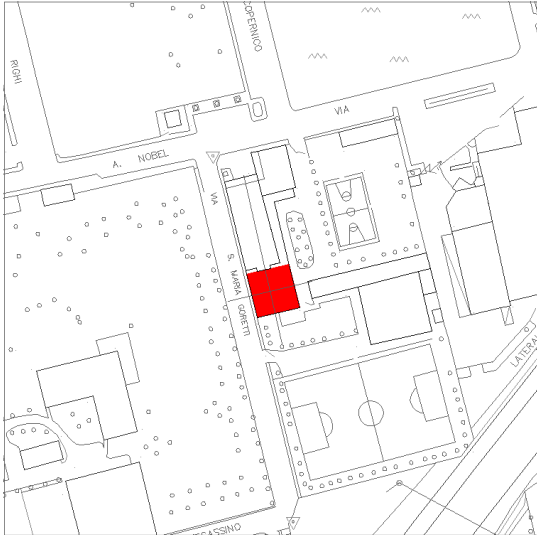



Categoria	Istruzione	Servizio	Scuola dell'Infanzia		
Identificativo	IS-4	Denominazione Servizio	Scuola dell'Infanzia statale "A. Cagnola"		
Localizzazione	Via Marconi 1				
Stato di attuazione	Attuato				
Estratto aerofotogrammetrico		Stralcio ortofoto			
					
Slp	3.749,5 mq	Classi	9	Iscritti	220
Posti disponibili	/	Capienza ulteriore	/	ST (computo GIS)	8.172,17 mq
Mq/alunno	17,04 mq	Area minima	5.500 mq	Δ	+2.672,17 mq
Stato di conservazione dell'immobile	Sufficiente		Stato di conservazione della struttura	Sufficiente	
Presenza di parcheggi pert. di uso esclusivo	No		Presenza di parcheggi nelle vicinanze	Si	
Presenza di spazi speciali	Attrezzature sportive/palestra			No	
	Refettorio/mensa			Si	
	Aule per attività integrative/laboratori			Si	
	Spazi ricreativi			Si	
	Presenza di alloggio di abitazione			Si	
	Spazi aperti pertinenziali			Si	
Proprietà immobiliare	Pubblico		Gestione del servizio a cura di	Pubblico	
Foto		Foto			
					





Categoria	Istruzione	Servizio	Scuola dell'Infanzia		
Identificativo	IS-5	Denominazione Servizio	Scuola dell'Infanzia "Volturno" succursale		
Localizzazione	Via Piermarini (adiacente alla scuola primaria Tasso)				
Stato di attuazione	Attuato				
Estratto aerofotogrammetrico		Stralcio google map			
					
Slp	1.107 mq	Classi	4	Iscritti	101
Posti disponibili	/	Capienza ulteriore	/	ST (computo GIS)	50% di 12800mq = 6400 mq
Mq/alunno	10,96 mq	Area minima	2.525 mq	Δ	+3.875 mq
Stato di conservazione dell'immobile	Ottimo	Stato di conservazione della struttura	Ottimo		
Presenza di parcheggi pert. di uso esclusivo	No	Presenza di parcheggi nelle vicinanze	Si		
Presenza di spazi speciali	Attrezzature sportive/palestra		No		
	Refettorio/mensa		Si		
	Aule per attività integrative/laboratori		Si		
	Spazi ricreativi		Si		
	Presenza di alloggio di abitazione		No		
Spazi aperti pertinenziali		Si			
Proprietà immobiliare	Pubblico	Gestione del servizio a cura di	Pubblico		
Foto		Foto			
					

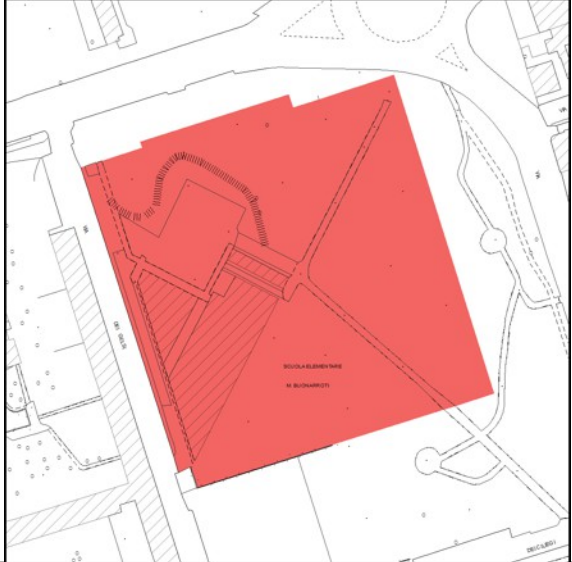

Categoria	Istruzione		Servizio	Scuola dell'infanzia	
Identificativo	IS-6		Denominazione Servizio	Scuola dell'infanzia paritaria Mater Divina Provvidenza	
Localizzazione	Via de Amicis 17				
Stato di attuazione	Attuato				
Estratto aerofotogrammetrico			Stralcio ortofoto		
					
Slp	695,05 mq	Classi	5	Iscritti	136
Posti disponibili	/	Capienza ulteriore	/	ST (computo GIS)	2.299,16 mq
Mq/alunno	5,11 mq	Area minima	3.400 mq	Δ	-1.100,84 mq
Stato di conservazione dell'immobile	Buono		Stato di conservazione della struttura	Buono	
Presenza di parcheggi pert. di uso esclusivo	No		Presenza di parcheggi nelle vicinanze	Si	
Presenza di spazi speciali	Attrezzature sportive/palestra			Si	
	Refettorio/mensa			Si	
	Aule per attività integrative/laboratori			Si	
	Spazi ricreativi			Si	
	Presenza di alloggio di abitazione			No	
Spazi aperti pertinenziali			Si		
Proprietà immobiliare	Privata		Gestione del servizio a cura di	Privata	
Foto			Foto		
					

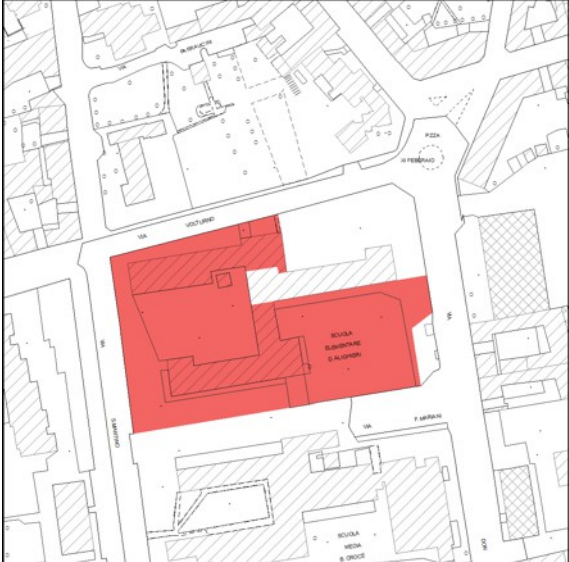



Categoria	Istruzione	Servizio	Scuola dell'infanzia		
Identificativo	IS-7	Denominazione Servizio	Scuola dell'infanzia paritaria Maria Immacolata Bareggia		
Localizzazione	Via dell'Asilo 6				
Stato di attuazione	Attuato				
Estratto aerofotogrammetrico		Stralcio ortofoto			
					
Slp	665 mq	Classi	5	Iscritti	130
Posti disponibili	/	Capienza ulteriore	/	ST (computo GIS)	2.166,88 mq
Mq/alunno	5,12 mq	Area minima	3.250 mq	Δ	-1.083,12 mq
Stato di conservazione dell'immobile	Buono		Stato di conservazione della struttura	Buono	
Presenza di parcheggi pert. di uso esclusivo	No		Presenza di parcheggi nelle vicinanze	Si	
Presenza di spazi speciali	Attrezzature sportive/palestra			Si	
	Refettorio/mensa			Si	
	Aule per attività integrative/laboratori			Si	
	Spazi ricreativi			Si	
	Presenza di alloggio di abitazione			Si	
Spazi aperti pertinenziali			Si		
Proprietà immobiliare	Privata		Gestione del servizio a cura di	Privata	
Foto		Foto			
					





Categoria	Istruzione	Servizio	Scuola dell'infanzia		
Identificativo	IS-8	Denominazione Servizio	Scuola dell'infanzia paritaria Maria Bambina		
Localizzazione	Via Orelli 21				
Stato di attuazione	Attuato				
Estratto aerofotogrammetrico		Stralcio ortofoto			
					
Slp	1.434,55 mq	Classi	10	Iscritti	275
Posti disponibili	/	Capienza ulteriore	/	ST (computo GIS)	1.434,55 mq
Mq/alunno	5,22 mq	Area minima	6.875 mq	Δ	-5.440,45 mq
Stato di conservazione dell'immobile	Buono	Stato di conservazione della struttura	Buono		
Presenza di parcheggi pert. di uso esclusivo	No	Presenza di parcheggi nelle vicinanze	Si		
Presenza di spazi speciali	Attrezzature sportive/palestra		Si		
	Refettorio/mensa		Si		
	Aule per attività integrative/laboratori		Si		
	Spazi ricreativi		SI		
	Presenza di alloggio di abitazione		Si		
Spazi aperti pertinenziali		Si			
Proprietà immobiliare	Privata	Gestione del servizio a cura di	Privata		
Foto		Foto			
					





Categoria	Istruzione	Servizio	Scuola dell'infanzia		
Identificativo	IS-9	Denominazione Servizio	Scuola dell'infanzia paritaria Cuore Immacolato di Maria		
Localizzazione	Via Nobel 14				
Stato di attuazione	Attuato				
Estratto aerofotogrammetrico		Stralcio ortofoto			
					
Slp	273 mq	Classi	4	Iscritti	111
Posti disponibili	/	Capienza ulteriore	/	ST (computo GIS)	272,6 mq
Mq/alunno	2,46 mq	Area minima	2.775 mq	Δ	-2.502,40 mq
Stato di conservazione dell'immobile	Buono	Stato di conservazione della struttura	Buono		
Presenza di parcheggi pert. di uso esclusivo	No	Presenza di parcheggi nelle vicinanze	Si		
Presenza di spazi speciali	Attrezzature sportive/palestra		No		
	Refettorio/mensa		Si		
	Aule per attività integrative/laboratori		Si		
	Spazi ricreativi		SI		
	Presenza di alloggio di abitazione		No		
Spazi aperti pertinenziali		Si			
Proprietà immobiliare	Privata	Gestione del servizio a cura di	Privata		
Foto		Foto			
					

Categoria	Istruzione	Servizio	Scuola primaria
	IS-10	Denominazione Servizio	Scuola primaria "E. De Amicis"
Localizzazione	Via Tarra 4, via De Amicis (adiacente a scuola sec.)		
Stato di attuazione	Attuato		
Estratto aerofotogrammetrico		Stralcio ortofoto	
			
Slp	2.725,57 mq	Classi	15
Posti disponibili	/	Capienza ulteriore	/
Mq/alunno	8,36 mq	Area minima	6.924,24 mq
Iscritti	326		
ST (computo GIS)	50% di 11593,88 =5796,94 mq		
Δ	-1127,30 mq		
Stato di conservazione dell'immobile	Scuola buono Palestra sufficiente	Stato di conservazione della struttura	Scuola buono Palestra sufficiente
Presenza di parcheggi pert. di uso esclusivo	No	Presenza di parcheggi nelle vicinanze	Si
Presenza di spazi speciali	Attrezzature sportive/palestra	Si	
	Refettorio/mensa	Si	
	Aule per attività integrative/laboratori	Si	
	Spazi ricreativi	Si	
	Presenza di alloggio di abitazione	No	
	Spazi aperti pertinenziali	Si	
Proprietà immobiliare	Pubblico	Gestione del servizio a cura di	Pubblico
Foto		Foto	
			

Categoria	Istruzione	Servizio	Scuola Primaria		
Identificativo	IS-11	Denominazione Servizio	Scuola Primaria "M. Buonarroti"		
Localizzazione	Via dei Platani 20				
Stato di attuazione	Attuato				
Estratto aerofotogrammetrico		Stralcio ortofoto			
					
Slp	3.691,38 mq	Classi	11	Iscritti	232
Posti disponibili	/	Capienza ulteriore	/	ST (computo GIS)	17.610,41 mq
Mq/alunno	15,91 mq	Area minima	5.178,24 mq	Δ	+12.432,17 mq
Stato di conservazione dell'immobile	Buono	Stato di conservazione della struttura	Buono		
Presenza di parcheggi pert. di uso esclusivo	No	Presenza di parcheggi nelle vicinanze	Si		
Presenza di spazi speciali	Attrezzature sportive/palestra	Si			
	Refettorio/mensa	Si			
	Aule per attività integrative/laboratori	Si			
	Spazi ricreativi	Si			
	Presenza di alloggio di abitazione	Si			
	Spazi aperti pertinenziali	Si			
Proprietà immobiliare	Publicco	Gestione del servizio a cura di	Publicco		
Foto		Foto			
					

Categoria	Istruzione	Servizio	Scuola Primaria		
Identificativo	IS-12	Denominazione Servizio	Scuola Primaria "Dante Alighieri"		
Localizzazione	Via Mariani – Via Volturno				
Stato di attuazione	Attuato				
Estratto aerofotogrammetrico			Stralcio ortofoto		
					
Slp	3.910,46 mq	Classi	14	Iscritti	305
Posti disponibili		Capienza ulteriore		ST (computo GIS)	6.993,4 mq
Mq/alunno	12,82 mq	Area minima	6.551,40 mq	Δ	+442 mq
Stato di conservazione dell'immobile	Sufficiente	Stato di conservazione della struttura	Sufficiente		
Presenza di parcheggi pert. di uso esclusivo	No	Presenza di parcheggi nelle vicinanze	Si		
Presenza di spazi speciali	Attrezzature sportive/palestra		Si		
	Refettorio/mensa		Si		
	Aule per attività integrative/laboratori		Si		
	Spazi ricreativi		Si		
	Presenza di alloggio di abitazione		No		
Spazi aperti pertinenziali		Si			
Proprietà immobiliare	Pubblico		Gestione del servizio a cura di	Pubblico	
Foto			Foto		
					

Categoria	Istruzione	Servizio	Scuola Primaria
Identificativo	IS-13	Denominazione Servizio	Scuola Primaria "San Mauro"
Localizzazione	Via E. Fermi		
Stato di attuazione	Attuato		
Estratto aerofotogrammetrico		Stralcio ortofoto	
			
Slp	4.428,75 mq	Classi	16
Posti disponibili	/	Capienza ulteriore	/
Mq/alunno	12,03 mq	Area minima	7.757,44 mq
Iscritti			368
ST (computo GIS)			9.634,7 mq
Δ			+1.877,26 mq
Stato di conservazione dell'immobile	Buono	Stato di conservazione della struttura	Buono
Presenza di parcheggi pert. di uso esclusivo	No	Presenza di parcheggi nelle vicinanze	Si
Presenza di spazi speciali	Attrezzature sportive/palestra	Si	
	Refettorio/mensa	Si	
	Aule per attività integrative/laboratori	Si	
	Spazi ricreativi	Si	
	Presenza di alloggio di abitazione	No	
	Spazi aperti pertinenziali	Si	
Proprietà immobiliare	Pubblico	Gestione del servizio a cura di	Pubblico
Foto		Foto	
			

Categoria	Istruzione	Servizio	Scuola Primaria
Identificativo	IS-14	Denominazione Servizio	Scuola Primaria "Aldo Moro"
Localizzazione	Piazza Caduti di via Fani 9		
Stato di attuazione	Attuato		
Estratto aerofotogrammetrico		Stralcio ortofoto	
			
Slp	3.916,69 mq	Classi	17
Posti disponibili	/	Capienza ulteriore	/
Mq/alunno	10,94 mq	Area minima	7.475,04 mq
Iscritti	358	ST (computo GIS)	7.184,14 mq
Δ	-290,90 mq		
Stato di conservazione dell'immobile	Scuola buono Palestra sufficiente	Stato di conservazione della struttura	Scuola buono Palestra sufficiente
Presenza di parcheggi pert. di uso esclusivo	No	Presenza di parcheggi nelle vicinanze	Si
Presenza di spazi speciali	Attrezzature sportive/palestra	Si	
	Refettorio/mensa	Si (insufficiente)	
	Aule per attività integrative/laboratori	Si	
	Spazi ricreativi	Si	
	Presenza di alloggio di abitazione	No	
Spazi aperti pertinenziali	Si		
Proprietà immobiliare	Publico	Gestione del servizio a cura di	Publico
Foto		Foto	
			

Categoria	Istruzione	Servizio	Scuola Primaria
Identificativo	IS-15	Denominazione Servizio	Scuola Primaria "T. Tasso"
Localizzazione	p.le Virgilio 2 – via T. Tasso (adiacente alla scuola d'infanzia Volturno succ.)		
Stato di attuazione	Attuato		




Slp	3.436 mq	Classi	12	Iscritti	286
Posti disponibili	/	Capienza ulteriore	/	ST (computo GIS)	50% di 12800mq = 6400 mq
Mq/alunno	12,01 mq	Area minima	6.280,56 mq	Δ	+119,44 mq





Stato di conservazione dell'immobile	Scuola: Buono Palestra: ottimo	Stato di conservazione della struttura	Scuola: Buono Palestra: ottimo
---	-----------------------------------	---	-----------------------------------

Presenza di parcheggi pert. di uso esclusivo	No	Presenza di parcheggi nelle vicinanze	Si
---	----	--	----

Presenza di spazi speciali	Attrezzature sportive/palestra	Si
	Refettorio/mensa	Si
	Aule per attività integrative/laboratori	Si
	Spazi ricreativi	Si
	Presenza di alloggio di abitazione	Si
	Spazi aperti pertinenziali	Si



Proprietà immobiliare	Pubblico	Gestione del servizio a cura di	Pubblico
------------------------------	----------	--	----------



Categoria	Istruzione	Servizio	Scuola secondaria 1° grado		
	IS-16	Denominazione Servizio	Scuola secondaria di primo grado De Amicis		
Localizzazione	Via Tarra 2, via De Amicis (adiacente alla scuola primaria De Amicis)				
Stato di attuazione	Attuato				
Estratto aerofotogrammetrico			Stralcio ortofoto		
					
Slp	4176,88 mq	Classi	11	Iscritti	256
Posti disponibili	/	Capienza ulteriore	/	ST (computo GIS)	50% di 11593,88 = 5796,94 mq
Mq/alunno	16,32 mq	Area minima	6.041,60 mq	Δ	-244,66 mq
Stato di conservazione dell'immobile	Scuola buono Palestra ottimo		Stato di conservazione della struttura	Scuola buono Palestra ottimo	
Presenza di parcheggi pert. di uso esclusivo	No		Presenza di parcheggi nelle vicinanze	Si	
Presenza di spazi speciali	Attrezzature sportive/palestra			Si	
	Refettorio/mensa			Si	
	Aule per attività integrative/laboratori			Si	
	Spazi ricreativi			Si	
	Presenza di alloggio di abitazione			Si	
Spazi aperti pertinenziali			Si		
Proprietà immobiliare	Pubblico		Gestione del servizio a cura di	Pubblico	
Foto			Foto		
					

Categoria	Istruzione	Servizio	Scuola secondaria di 1° grado		
Identificativo	IS-17	Denominazione Servizio	Scuola secondaria di 1° grado "De Amicis" – Succursale Bareggia		
Localizzazione	Via Gian Battista Vico 12				
Stato di attuazione	Attuato				
Estratto aerofotogrammetrico		Stralcio ortofoto			
					
Slp	2.900,43 mq	Classi	9	Iscritti	210
Posti disponibili	/	Capienza ulteriore	/	ST (computo GIS)	5.797,59 mq
Mq/alunno	13,81 mq	Area minima	5.124 mq	Δ	+673,59
Stato di conservazione dell'immobile	Sufficiente	Stato di conservazione della struttura	Sufficiente		
Presenza di parcheggi pert. di uso esclusivo	No	Presenza di parcheggi nelle vicinanze	No		
Presenza di spazi speciali	Attrezzature sportive/palestra		Si		
	Refettorio/mensa		Si		
	Aule per attività integrative/laboratori		No		
	Spazi ricreativi		Si		
	Presenza di alloggio di abitazione		No		
	Spazi aperti pertinenziali		Si		
Proprietà immobiliare	Pubblico		Gestione del servizio a cura di	Pubblico	
Foto		Foto			
					


Categoria	Istruzione	Servizio	Scuola secondaria di 1° grado
Identificativo	IS-18	Denominazione Servizio	Scuola secondaria di 1° grado "B. Croce"
Localizzazione	Via Mariani 1		
Stato di attuazione	Attuato		





Estratto aerofotogrammetrico	Stralcio ortofoto
	

Slp	4.899,37 mq	Classi	14	Iscritti	285
Posti disponibili	/	Capienza ulteriore	/	ST (computo GIS)	6.405,92 mq
Mq/alunno	17,19 mq	Area minima	6.384,00 mq	Δ	+21,92 mq





Stato di conservazione dell'immobile	Buono	Stato di conservazione della struttura	Buono
Presenza di parcheggi pert. di uso esclusivo	Si	Presenza di parcheggi nelle vicinanze	Si
Presenza di spazi speciali	Attrezzature sportive/palestra	Si	
	Refettorio/mensa	Si	
	Aule per attività integrative/laboratori	Si	
	Spazi ricreativi	Si	
	Presenza di alloggio di abitazione	Si	
	Spazi aperti pertinenziali	Si	

Proprietà immobiliare	Pubblico	Gestione del servizio a cura di	Pubblico
------------------------------	----------	--	----------


Foto		Foto	
-------------	---	-------------	--

Categoria	Istruzione	Servizio	Scuola secondaria di 1° grado		
Identificativo	IS-19	Denominazione Servizio	Scuola secondaria di 1° grado "E. Farè"		
Localizzazione	Via Caravaggio				
Stato di attuazione	Attuata				
Estratto aerofotogrammetrico			Stralcio ortofoto		
					
Slp	7.850,83 mq	Classi	21	Iscritti	475
Posti disponibili	/	Capienza ulteriore	/	ST (computo GIS)	10.791,78 mq
Mq/alunno	16,53 mq	Area minima	10.450 mq	Δ	+341,78 mq
Stato di conservazione dell'immobile	Buono		Stato di conservazione della struttura	Buono	
Presenza di parcheggi pert. di uso esclusivo	No		Presenza di parcheggi nelle vicinanze	Si	
Presenza di spazi speciali	Attrezzature sportive/palestra			Si	
	Refettorio/mensa			Si	
	Aule per attività integrative/laboratori			Si	
	Spazi ricreativi			Si	
	Presenza di alloggio di abitazione			No	
Spazi aperti pertinenziali			Si		
Proprietà immobiliare	Pubblico		Gestione del servizio a cura di	Pubblico	
Foto			Foto		
					

Categoria	Istruzione	Servizio	Scuola secondaria di 2° grado		
Identificativo	IS-20	Denominazione Servizio	Liceo Scientifico "Enriques" - Istituto Tecnico Commerciale - Geometri "Europa Unita" - Liceo linguistico "Parini" (succ.)		
Localizzazione	v.le Martiri della Libertà 124				
Stato di attuazione	Attuato				
Estratto aerofotogrammetrico			Stralcio ortofoto		
					
Slp	27.159,48 mq	Classi	26 ^{scient} +5 ^{geom} +10 ^{ITC} +16 ^{Parini}	Iscritti	621+99+222 +359
Posti disponibili	/	Capienza ulteriore	/	ST (computo GIS)	81.110,57 mq
Mq/alunno	20,88 mq	Area minima	68.095,7 mq	Δ	13.014,87 mq
Stato di conservazione dell'immobile	Buono		Stato di conservazione della struttura	Buono	
Presenza di parcheggi pert. di uso esclusivo	No		Presenza di parcheggi nelle vicinanze	Si	
Presenza di spazi speciali	Attrezzature sportive/palestra			Si	
	Refettorio/mensa			No	
	Aule per attività integrative/laboratori			Si	
	Spazi ricreativi			Si	
	Presenza di alloggio di abitazione			Si	
Spazi aperti pertinenziali			Si		
Proprietà immobiliare	Pubblico		Gestione del servizio a cura di	Pubblico	
Foto			Foto		
					

Categoria	Istruzione	Servizio	Scuola secondaria di 2° grado		
Identificativo	IS-21	Denominazione Servizio	I.S.I.S. "G. Meroni" – I.P.S.I.A. Legno, Mobile, Arredamento		
Localizzazione	Via Alfieri 14				
Stato di attuazione	Attuato				
Estratto aerofotogrammetrico			Stralcio ortofoto		
					
Slp	11.870,31 mq	Classi	45	Iscritti	1003
Posti disponibili	/	Capienza ulteriore	/	ST (computo GIS)	7.141,92 mq
Mq/alunno	11,83 mq	Area minima	26.278,60 mq	Δ	-19.136,68 mq
Stato di conservazione dell'immobile	Buono		Stato di conservazione della struttura	Buono	
Presenza di parcheggi pert. di uso esclusivo	No		Presenza di parcheggi nelle vicinanze	Si	
Presenza di spazi speciali	Attrezzature sportive/palestra			Si	
	Refettorio/mensa			No	
	Aule per attività integrative/laboratori			Si	
	Spazi ricreativi			Si	
	Presenza di alloggio di abitazione			No	
Spazi aperti pertinenziali			Si		
Proprietà immobiliare	Pubblico		Gestione del servizio a cura di	Pubblico	
Foto			Foto		
					

Categoria	Istruzione	Servizio	Asilo nido comunale		
Identificativo	IS-22 (A)	Denominazione Servizio	Asilo nido comunale Tiglio		
Localizzazione	Via del Tiglio 12				
Stato di attuazione	Attuato				
Estratto aerofotogrammetrico		Stralcio Google earth			
					
Slp	1519 mq	Classi		Iscritti	
Posti disponibili	78	Capienza ulteriore	/	ST (computo GIS)	5,464,63 mq
Mq/alunno		Area minima		Δ	
Stato di conservazione dell'immobile	Buono	Stato di conservazione della struttura	Buono		
Presenza di parcheggi pert. di uso esclusivo	No	Presenza di parcheggi nelle vicinanze	Si		
Presenza di spazi speciali	Attrezzature sportive/palestra				
	Refettorio/mensa				
	Aule per attività integrative/laboratori				
	Spazi ricreativi				
	Presenza di alloggio di abitazione		No		
Spazi aperti pertinenziali					
Proprietà immobiliare	Pubblico		Gestione del servizio a cura di	Pubblico	
Foto		Foto			
					

Categoria	Istruzione	Servizio	Centro di formazione professionale		
Identificativo	IS-23	Denominazione Servizio	Centro di formazione professionale		
Localizzazione	Via don Carlo Colnaghi				
Stato di attuazione	Da attuare				
Estratto aerofotogrammetrico			Stralcio ortofoto		
					
Slp		Classi		Iscritti	
Posti disponibili		Capienza ulteriore		ST (computo GIS)	3177,08 mq
Mq/alunno		Area minima		Δ	
Stato di conservazione dell'immobile	Scarso		Stato di conservazione della struttura	Scarso	
Presenza di parcheggi pert. di uso esclusivo	No		Presenza di parcheggi nelle vicinanze	Si	
Presenza di spazi speciali	Attrezzature sportive/palestra				
	Refettorio/mensa				
	Aule per attività integrative/laboratori				
	Spazi ricreativi				
	Presenza di alloggio di abitazione				
	Spazi aperti pertinenziali				
Proprietà immobiliare	Privato		Gestione del servizio a cura di	Privato	
Foto			Foto		
